NOSSO BAIRRO/JUVEVÊ

População
11.582

Domicílios
5.275

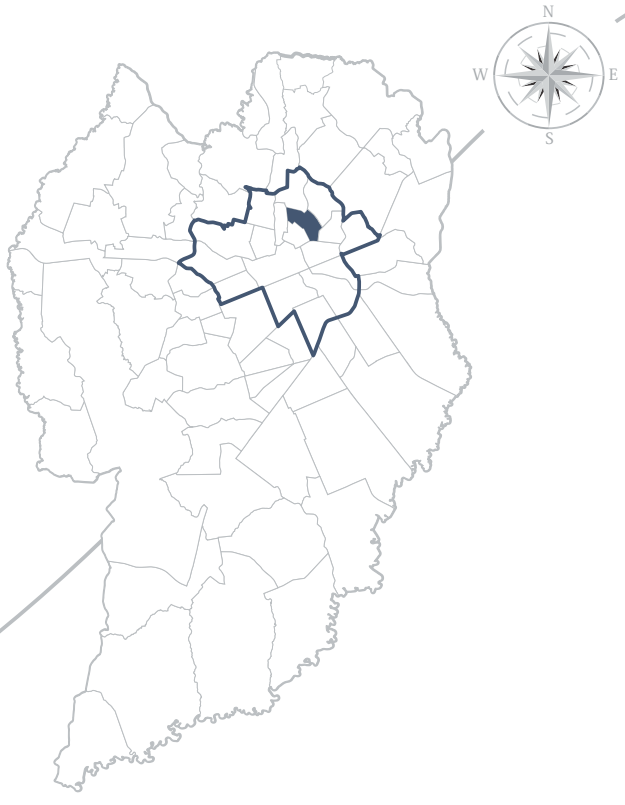

Regional Matriz

CURITIBA

IPPUC

DADOS INTERNACIONAIS DE CATALOGAÇÃO NA PUBLICAÇÃO
IPPUC - SETOR DE DOCUMENTAÇÃO
Ângela M. Silvia Küster Cherobim – CRB/ 9ªr - 601

I59 Instituto de Pesquisa e Planejamento Urbano de Curitiba - IPPUC
Nosso Bairro: Juvevê/ Lucimara Wons, Coord. _ Curitiba: IPPUC,2015.

1 folheto.

1. Bairro Juvevê – Dados estatísticos – Curitiba 2. Bairro Juvevê – Aspectos sociais - Curitiba 3. Bairro Juvevê – Aspectos econômicos – Curitiba. 4. Bairro Juvevê – Aspectos ambientais – Curitiba. 5. Juvevê – História – Curitiba 6. Juvevê – Equipamentos públicos – Mapa – Curitiba.

CDD (20ed.)
304.60981621

HISTÓRICO

A denominação Juvevê, define-se como espinho chato ou rio do fruto espinhoso, predominando nas margens do antigo rio da região. A designação do rio já constava no século XVII, quando em 1693, o Termo de Medição do Rocio da Vila de Curitiba, ao descrever o seu quadro, menciona o rio local como um dos confrontantes: "(...) para a parte noroeste com as nascenças do rio Juvevê (...)". Embora existam registros datados de 1745 sobre os primeiros moradores no antigo bairro, as citações de povoamento surgiram em 1860, época em que ocorreram vários pedidos de terras para assentamento de lavoura "no lugar denominado Juvevê". O importante eixo de desenvolvimento da região era o antigo caminho (atual Avenida João Gualberto) que ligava o centro de Curitiba com a Estrada da Graciosa, caracterizando-se como seu prolongamento e atravessando o bairro.

Avenida João Gualberto / Foto: Lucilia Guimarães

ÁREA E DENSIDADE DEMOGRÁFICA

Curitiba

Área
43.467 hectares (ha)
434,67 km²

Densidade demográfica
40,30 hab/ha

Juvevê



Área
123 hectares (ha)
1,23 km²

Densidade demográfica
94,00 hab/ha

0,28%
do território de **Curitiba**

Fonte: IBGE, Censo Demográfico 2010
Elaboração: IPPUC - Banco de Dados

DEMOGRAFIA
População e taxas de crescimento

Curitiba

População
1.751.907 habitantes



835.115
47,67%

916.792
52,33%

+ 0,99%

Juvevê

População
11.582 habitantes

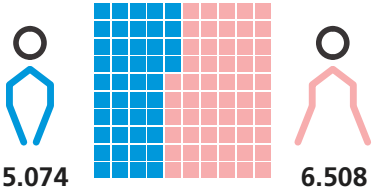

5.074
43,81%

6.508
56,19%

0,26%

Taxa média de crescimento anual 2000 a 2010

Fonte: IBGE, Censo Demográfico 2010
Elaboração: IPPUC - Banco de Dados

Idade média e mediana da população

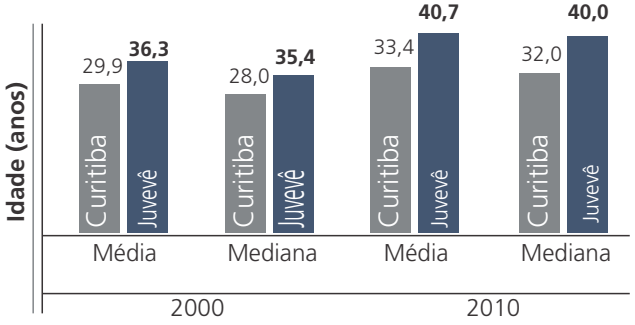

Fonte: IPPUC - Banco de Dados
Elaboração: IPPUC - Banco de Dados
Nota: Idade média e mediana obtidas através dos censos Demográfico realizados pelo IBGE - 2010

População por cor

Curitiba

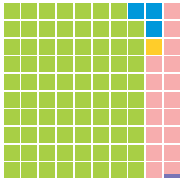

- Branca 1.381.829 - 78,88%
- Preta 49.977 - 2,85%
- Amarela 23.137 - 1,32%
- Parda 294.088 - 16,79%
- Indígena 2.690 - 0,15%

Fonte: IBGE, Censo Demográfico 2010
Elaboração: IPPUC - Banco de Dados

Juvevê

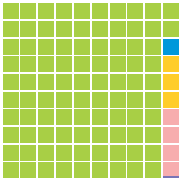

- Branca 10.710- 92,47 %
- Preta 119 - 1,03%
- Amarela 293 -2,53%
- Parda 453 - 3,91%
- Indígena 7 - 0,06%

Razão de dependência de jovens e idosos e índice de envelhecimento

Localidade	População Dependente			População em Idade Ativa	Razão de Dependência			Índice de Envelheci-mento
	0 a 14 anos	65 anos e mais	Total	15 a 64 anos	Jovens	Idosos	Total	
Curitiba	349.960	132.296	482.256	1.269.651	27,56	10,42	37,98	37,80
Juvevê	**1.390**	**1.707**	**3.097**	**8.485**	**16,38**	**20,12**	**36,50**	**122,81**

Fonte: IBGE, Censo Demográfico 2010
Elaboração: IPPUC - Banco de Dados

Razão de dependência - é a razão entre a população considerada inativa (0 a 14 anos e 65 anos ou mais de idade) e a população potencialmente ativa (15 a 64 anos de idade).
Índice de envelhecimento - é a razão entre o grupo de idosos (idade igual ou superior a 65 anos) e o grupo infanto-juvenil (menores de 15 anos).

Pirâmides etárias

Curitiba

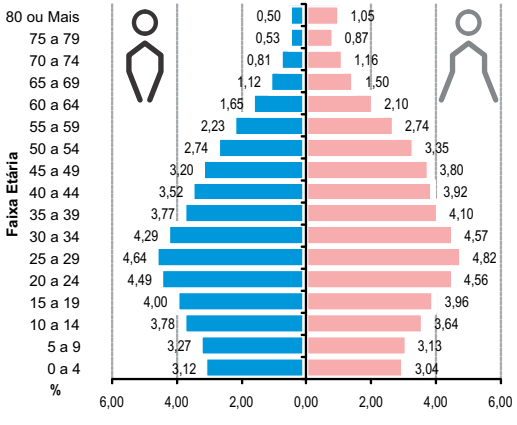

Juvevê

Fonte: IBGE, Censo Demográfico 2010
Elaboração: IPPUC - Banco de Dados

HABITAÇÃO

Domicílios[1] e densidade domiciliar

Curitiba

Domicílios
635.631 unidades

Densidade domiciliar
2,76 habitantes/domicílio

Fonte: IBGE, Censo Demográfico 2010
Elaboração: IPPUC - Banco de Dados

Juvevê

Domicílios
5.275 unidades

Densidade domiciliar
2,20 habitantes/domicílio

Áreas de ocupação irregular

Localidade	2000			2005			2010
	Nº de Ocupações	Nº de Unidades	População[1]	Nº de Ocupações	Nº de Unidades	População[1]	Nº de Ocupações
Curitiba	301	57333	220732	341	62267	239728	381
Juvevê	--	--	--	--	--	--	--

Fonte: COHAB e IPPUC 2000, 2005 E 2010
Elaboração: IPPUC - Banco de Dados

Domicílios[2] segundo tipo (casa, casa de vila, condomínio e apartamento)

Curitiba

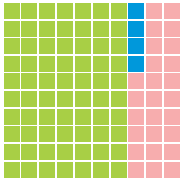

Casa
398.926 - 69,48%

Casa de Vila ou Condomínio
22.439 - 3,91%

Apartamento
152.802 - 26,61%

Fonte: IBGE, Censo Demográfico 2010
Elaboração: IPPUC - Banco de Dados

Juvevê

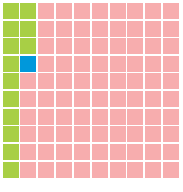

Casa
610- 13,18%

Casa de Vila ou Condomínio
26 - 0,56%

Apartamento
3.993 - 86,26%

[1] domicílios particulares e coletivos, ocupados ou não.
[2] domicílios particulares permanentes ocupados.

Déficit habitacional[3]

Curitiba | **5,34**%

Juvevê | **0,64**%

Fonte: IBGE/ Censo Demográfico 2000 (Microdados) e FASE, IPPUC, IPARDES, PUCMINAS - METRODATA
Elaboração: IPPUC - Banco de Dados

INFRAESTRUTURA

Coleta de lixo, distribuição de energia elétrica, água e escoamento sanitário

Infraestrutura		Curitiba	Juvevê
% domicílios com lixo coletado por serviço de limpeza		100,00	100,00
% domicílios com energia elétrica por companhia distribuidora		**99,66**	**99,98**
% domicílios ligados à rede geral de abastecimento de água		99,08	97,32
Esgotamento sanitário	**% domicílios ligados à rede geral de esgoto ou pluvial**	**92,30**	**99,44**
	% domicílios com fossa séptica ou rudimentar	5,73	0,43
	% domicílios com outras formas de esgotamento de esgoto	**1,86**	**0,13**

Fonte: IBGE, Censo Demográfico 2010
Elaboração: IPPUC - Banco de Dados

ECONOMIA

Estabelecimentos ativos segundo setor de atividade econômica

Curitiba |

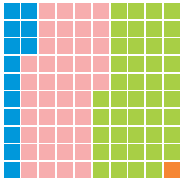

- Indústria 24.103 - 12,63%
- Comércio 83.204 - 43,61%
- Serviços 82.078 - 43,02%
- Outros 1.421 - 0,74%

Fonte: SMF / Cadastro de lib. de alvarás e Ag. Curitiba, 2011
Elaboração: IPPUC - Banco de Dados

Juvevê |

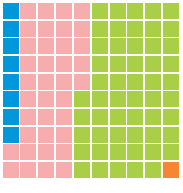

- Indústria 170- 7,87%
- Comércio 796 - 36,87%
- Serviços 1.176 - 54,47%
- Outros 17 - 0,79%

[3] necessidade de reposição de domicílios precários e atendimento da demanda não solúvel (ipardes, 2004)

RENDA

Domicílios[4] por classes de rendimento nominal mensal domiciliar per capita em salários mínimos[5] (SM)

Curitiba

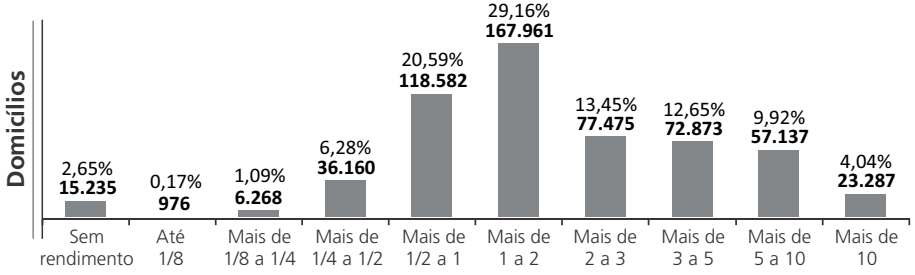

Fonte: IBGE, Censo Demográfico 2010
Elaboração: IPPUC - Banco de Dados

Juvevê

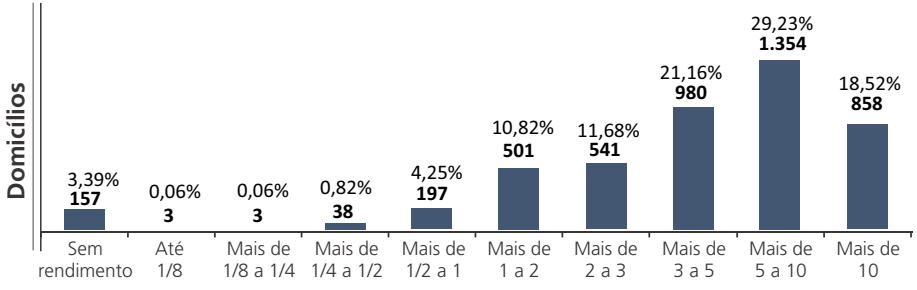

Fonte: IBGE, Censo Demográfico 2010
Elaboração: IPPUC - Banco de Dados

Valor do rendimento médio e mediano mensal

Localidade Rendimento (Reais)	Domicílios		Pessoas com 10 anos ou mais de idade	
	Médio	Mediano	Médio	Mediano
Curitiba	3.774,19	2.300,00	1.424,60	700,00
Juvevê	**7.620,86**	**5.500,00**	**3.324,24**	**1.800,00**

Fonte: IBGE, Censo Demográfico 2010
Elaboração: IPPUC - Banco de Dados

[4] domicílios particulares permanentes.
[5] salário mínimo utilizado R$ 510,00.

EDUCAÇÃO

Alfabetização

Curitiba

96,87% Taxa de alfabetização das pessoas com 5 ou mais anos de idade

97,97% Taxa de alfabetização das pessoas com 10 ou mais anos de idade

Fonte: IBGE - Censo Demográfico 2010
Elaboração: IPPUC - Banco de Dados

Juvevê

98,52% Taxa de alfabetização das pessoas com 5 ou mais anos de idade

98,76% Taxa de alfabetização das pessoas com 10 ou mais anos de idade

Índice de desenvolvimento da educação básica (IDEB) municipal em 2011

IDEB observado em 2011	Curitiba	Juvevê
Menor IDEB	4,7	--[4]
Maior IDEB	**7,3**	**--[4]**

Fonte: MEC/INEP, SAEB, Censo escolar e IPPUC, 2011
Elaboração: IPPUC - Banco de Dados

IDEB é um indicador que, em uma escala de zero a 10, sintetiza a aprovação e o desempenho das escolas brasileiras em língua portuguesa e matemática, ou sua(s) escola(s) não é participante da medição.

Distorção idade-série

Taxa de distorção observada (%)	1º ao 5º ano		6º ao 9º ano		Total Ensino Fundamental	
	Curitiba	Juvevê	Curitiba	Juvevê	Curitiba	Juvevê
Menor taxa	0,5	--[4]	11,0	--[4]	0,5	--[4]
Maior taxa	**15,2**	**--[4]**	**24,6**	**--[4]**	**16,0**	**--[4]**

Fonte: MEC/INEP, SAEB, Censo escolar e IPPUC, 2011
Elaboração: IPPUC - Banco de Dados

TRÂNSITO

Habitantes por veículo

Curitiba | **1,46** habitantes por veículo

Juvevê | **1,12** habitantes por veículo

Fonte: DETRAN-PR, 2010
Elaboração: IPPUC - Banco de Dados

Frota de veículos segundo categoria

Localidade	Automóvel	Moto	Ônibus	Reboque	Camioneta	Caminhão	Trator	Total
Curitiba	848.543	132.282	10.447	31.001	128.094	45.684	326	**1.196.377**
Juvevê	**7.839**	**665**	**47**	**205**	**1.320**	**206**	**28**	**10.310**

Fonte: DETRAN-PR, 2010
Elaboração: IPPUC - Banco de Dados

[6] bairro não possui escola municipal ou esta(s) não participou(aram) da medição

ÁREAS VERDES

Curitiba

101,60 milhões m²
58 m² por habitante
23,51% da área de Curitiba
5 RPPNM[7]

Juvevê

149,42 mil m²
12,90 m² por habitante
12,18 % da área do bairro

0,15% das áreas verdes de Curitiba

Fonte: SMMA, Parques e Praças, 2010
Elaboração: IPPUC - Banco de Dados

Áreas verdes públicas

Localidade	Bosque de Preservação	Bosques	Eixos de Animação	Jardinetes	Jardim Ambiental	Largos	Núcleos Ambientais	Parques	Praças	Total
Curitiba	1	16	18	461	2	56	31	22	452	**1.064**
Juvevê	--	--	--	**8**	--	**3**	**2**	--	**5**	**18**

Fonte: SMMA/ Parques e Praças, 2012
Elaboração: IPPUC - Banco de Dados

[7] Reserva Particular, Patrimônio Natural Municipal.

SEGURANÇA
Ocorrências registradas em 2010

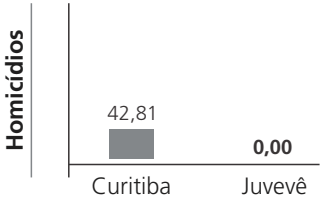

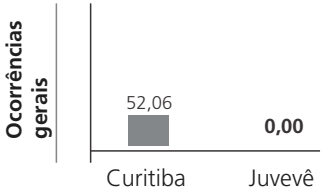

Curitiba

Homicídios
42,81 homicídios por 100.000 habitantes
Total de ocorrências (homicídios, suicídios, confronto com a polícia, latrocínio e lesão corporal sem morte)
52,06 ocorrências

Juvevê

Homicídios
0,00 homicídios por 100.000 habitantes
Total de ocorrências (homicídios, suicídios, confronto com a polícia, latrocínio e lesão corporal sem morte)
0,00 ocorrências

Fonte: IPPUC - Banco de Dados
Elaboração: IPPUC - Banco de Dados
Nota: Índice calculado com base nas informações da Polícia Civil e no censo demográfico 2010 (IBGE)

MAPA DOS EQUIPAMENTOS MUNICIPAIS DO BAIRRO JUVEVÊ

Prefeito Municipal
Gustavo Bonato Fruet

Vice Prefeita
Mirian Gonçalves

Presidente do IPPUC
Sérgio Póvoa Pires

Supervisão de Informações
Oscar Ricardo Macedo Schmeiske

Supervisão Administrativa-financeira
Joelson Luiz do Espírito Santo

Supervisão de Implantação
Assis Francisco Anastácio

Supervisão de Planejamento
Ariadne Giacomazzi Mattei Manzi

Coordenação de Levantamento de Informações
Lucimara Wons

Chefe do Setor de Banco de Dados
Josiane Blaszkowski

PRODUÇÃO: SIN - Levantamento de Informações
Lucimara Wons - Analista de Sistemas - Coordenação de Levantamento de Informações

Equipe Técnica IPPUC
Angela Maria S.Kuster Cherobim, Alessandro Dias, Artur Furtado Filho, Cleusa da Silva Vieira, Cesar Wanderlei Cubas, Eleuza Pereira G. Jasinski, Eliane R. S.Scheremetta, Kerollen Nadaline, Lucimara Wons, Maria Angélica Medeiros, Maria da Conceição Lass, Maria Luiza Arazaki, Mauricio Arenhart, Patricia Alves Ferreira dos Santos, Regina Silva, Ricardo Brasil Paixão, Valéria V. Franco de Souza, Victória Dipp

Imagens
Banco de Imagens do IPPUC
Lucilia Guimarães

Projeto Gráfico
Coordenação de Divulgação de Informações -
Setor de Editoração

Coordenação de Análise de Informações
Setor de Geoprocessamento