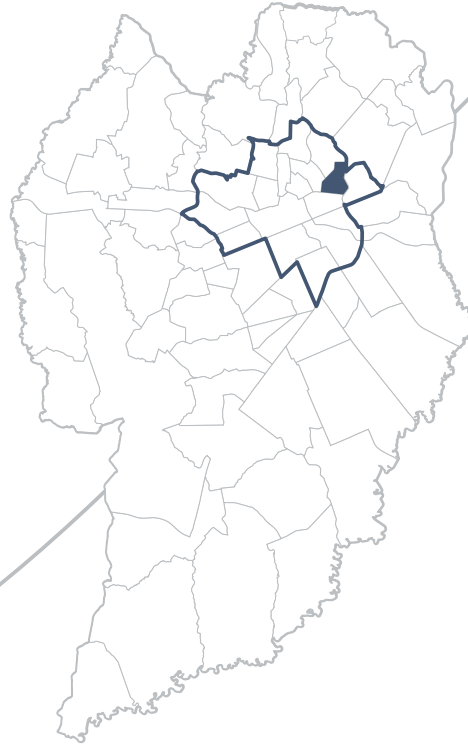


NOSSO BAIRRO/HUGO LANGE



 População
3.392

 Domicílios
1.383



CURITIBA



IPPUC

DADOS INTERNACIONAIS DE CATALOGAÇÃO NA PUBLICAÇÃO
IPPUC - SETOR DE DOCUMENTAÇÃO
Ângela M. Silvia Küster Cherobim – CRB/ 9ªr - 601

I59 Instituto de Pesquisa e Planejamento Urbano de Curitiba - IPPUC
Nosso Bairro: Hugo Lange/ Lucimara Wons, Coord. _ Curitiba: IPPUC,2015.

1 folheto.

1. Bairro Hugo Lange – Dados estatísticos – Curitiba 2. Bairro Hugo Lange – Aspectos sociais - Curitiba 3. Bairro Hugo Lange – Aspectos econômicos – Curitiba. 4. Bairro Hugo Lange – Aspectos ambientais – Curitiba. 5. Hugo Lange – História – Curitiba 6. Hugo Lange – Equipamentos públicos – Mapa – Curitiba.

CDD (20ed.)
304.60981621

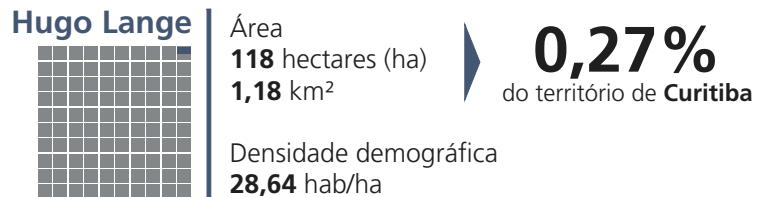
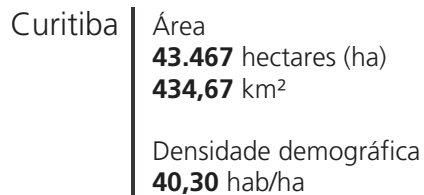
HISTÓRICO

No início do século XX, em 1906, a região do antigo Hugo Lange era ainda formada por campos que tinham em seu prolongamento as implantações da Colônia Argelina nas proximidades. Em 1915, os antigos Cabral e Juvevê já eram atingidos pela interligação da malha viária, e o Hugo Lange, tendo com essas relações em suas origens, começava a sentir os efeitos da ocupação. Com um crescimento vinculado aos antigos caminhos, fixavam-se estabelecimentos comerciais e de serviços. Como referência local posicionavam-se a antiga Avenida Nossa Senhora da Luz e a Rua Itupava, consideradas importantes eixos de ligação entre as várias regiões da cidade. Em 1950 a região do Hugo Lange já tinha seu espaço incorporado pelo traçado viário e o seu novo desenho convivendo com as chácaras e fazendas existentes. Apesar desse desenvolvimento, a sua área era formada nessa época pelos antigos bairros Marumbi, Juvevê e Cabral, vindo a constituir-se como bairro e com seus atuais limites, posteriormente, em 1975.



Jardim Ambiental do Hugo Lange/ Foto: Lucília Guimarães

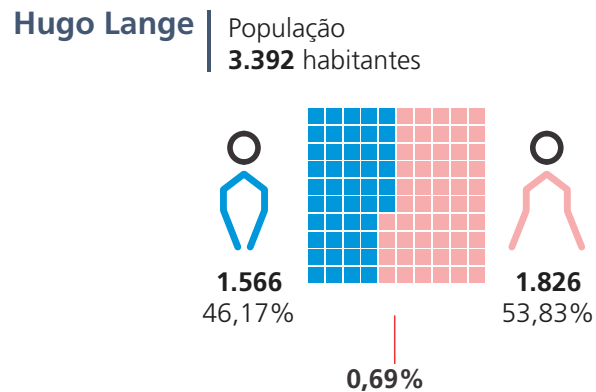
ÁREA E DENSIDADE DEMOGRÁFICA



Fonte: IBGE, Censo Demográfico 2010
Elaboração: IPPUC - Banco de Dados

DEMOGRAFIA

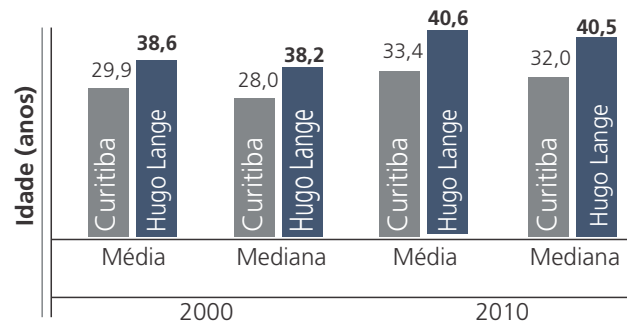
População e taxas de crescimento



Taxa média de crescimento anual 2000 a 2010

Fonte: IBGE, Censo Demográfico 2010
Elaboração: IPPUC - Banco de Dados

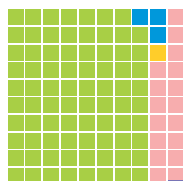
Idade média e mediana da população



Fonte: IPPUC - Banco de Dados
 Elaboração: IPPUC - Banco de Dados
 Nota: Idade média e mediana obtidas através dos censos Demográfico realizados pelo IBGE - 2010

População por cor

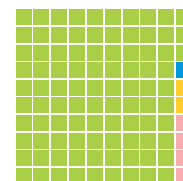
Curitiba



- Branca
1.381.829 - 78,88%
- Preta
49.977 - 2,85%
- Amarela
23.137 - 1,32%
- Parda
294.088 - 16,79%
- Indígena
2.690 - 0,15%

Fonte: IBGE, Censo Demográfico 2010
 Elaboração: IPPUC - Banco de Dados

Hugo Lange



- Branca
3.153 - 92,95 %
- Preta
41 - 1,21%
- Amarela
81 - 2,39%
- Parda
115 - 3,39%
- Indígena
2 - 0,06%

Razão de dependência de jovens e idosos e índice de envelhecimento

Localidade	População Dependente			População em Idade Ativa	Razão de Dependência			Índice de Envelhecimento
	0 a 14 anos	65 anos e mais	Total		Jovens	Idosos	Total	
Curitiba	349.960	132.296	482.256	1.269.651	27,56	10,42	37,98	37,80
Hugo Lange	474	566	1.040	2.352	20,15	24,15	44,22	119,41

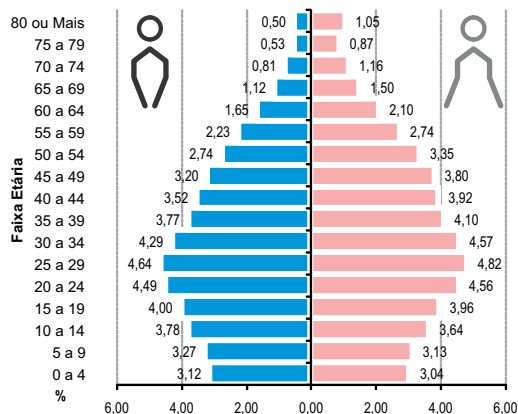
Fonte: IBGE, Censo Demográfico 2010
Elaboração: IPPUC - Banco de Dados

Razão de dependência - é a razão entre a população considerada inativa (0 a 14 anos e 65 anos ou mais de idade) e a população potencialmente ativa (15 a 64 anos de idade).

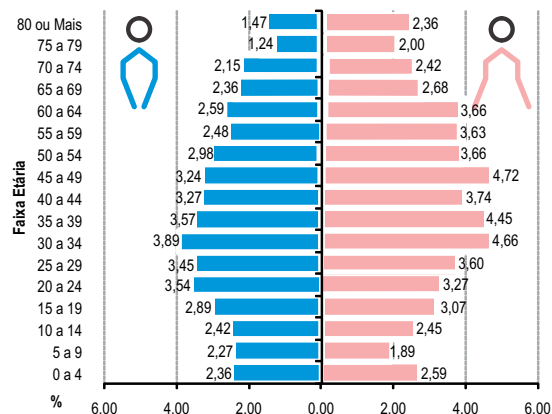
Índice de envelhecimento - é a razão entre o grupo de idosos (idade igual ou superior a 65 anos) e o grupo infanto-juvenil (menores de 15 anos).

Pirâmides etárias

Curitiba



Hugo Lange



Fonte: IBGE, Censo Demográfico 2010
Elaboração: IPPUC - Banco de Dados

HABITAÇÃO

Domicílios¹ e densidade domiciliar

Curitiba



Domicílios
635.631 unidades

Densidade domiciliar
2,76 habitantes/domicílio

Hugo Lange



Domicílios
1.383 unidades

Densidade domiciliar
2,45 habitantes/domicílio

Fonte: IBGE, Censo Demográfico 2010
Elaboração: IPPUC - Banco de Dados


Áreas de ocupação irregular

Localidade	2000			2005			2010
	Nº de Ocupações	Nº de Unidades	População ¹	Nº de Ocupações	Nº de Unidades	População ¹	Nº de Ocupações
Curitiba	301	57333	220732	341	62267	239728	381
Hugo Lange	--	--	--	--	--	--	--

Fonte: COHAB e IPPUC 2000, 2005 E 2010
Elaboração: IPPUC - Banco de Dados

Domicílios² segundo tipo (casa, casa de vila, condomínio e apartamento)

Curitiba

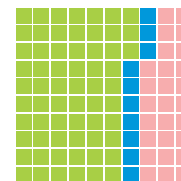


Casa
398.926 - 69,48%

Casa de Vila ou Condomínio
22.439 - 3,91%

Apartamento
152.802 - 26,61%

Hugo Lange



Casa
732 - 62,67%

Casa de Vila ou Condomínio
114 - 9,76%

Apartamento
322 - 27,57%

Fonte: IBGE, Censo Demográfico 2010
Elaboração: IPPUC - Banco de Dados

¹ domicílios particulares e coletivos, ocupados ou não.

² domicílios particulares permanentes ocupados.

Déficit habitacional³

Curitiba | 5,34%

Hugo Lange | 2,54%

Fonte: IBGE/ Censo Demográfico 2000 (Microdados) e FASE, IPPUC, IPARDES, PUCMINAS - METRODATA
Elaboração: IPPUC - Banco de Dados

INFRAESTRUTURA

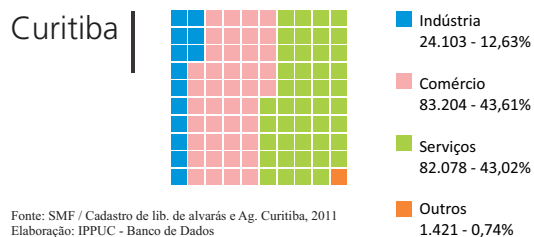
Coleta de lixo, distribuição de energia elétrica, água e escoamento sanitário

Infraestrutura		Curitiba	Hugo Lange
% domicílios com lixo coletado por serviço de limpeza		100,00	100,00
% domicílios com energia elétrica por companhia distribuidora		99,66	100,00
% domicílios ligados à rede geral de abastecimento de água		99,08	100,00
Esgotamento sanitário	% domicílios ligados à rede geral de esgoto ou pluvial	92,30	98,72
	% domicílios com fossa séptica ou rudimentar	5,73	1,20
	% domicílios com outras formas de esgotamento de esgoto	1,86	0,09

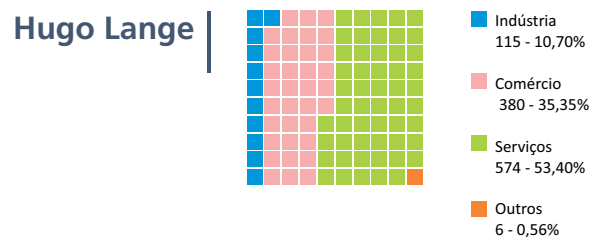
Fonte: IBGE, Censo Demográfico 2010
Elaboração: IPPUC - Banco de Dados

ECONOMIA

Estabelecimentos ativos segundo setor de atividade econômica



Fonte: SMF / Cadastro de lib. de alvarás e Ag. Curitiba, 2011
Elaboração: IPPUC - Banco de Dados

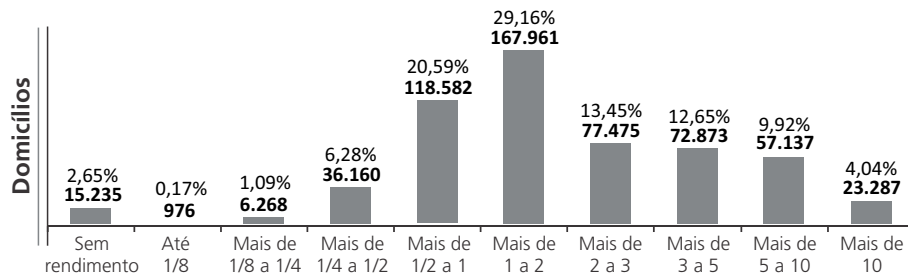


³ necessidade de reposição de domicílios precários e atendimento da demanda não solúvel (iparDES, 2004)

RENDA

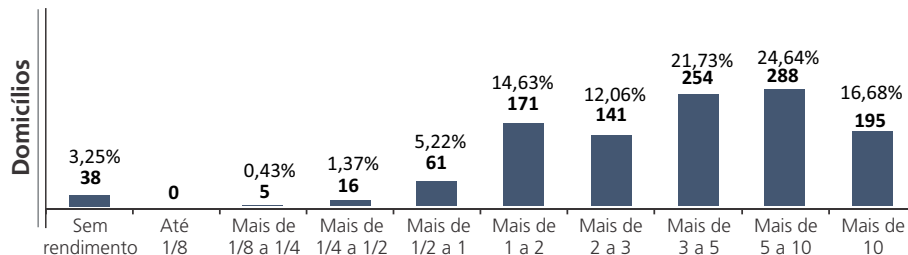
Domicílios⁴ por classes de rendimento nominal mensal domiciliar per capita em salários mínimos⁵ (SM)

Curitiba



Fonte: IBGE, Censo Demográfico 2010
Elaboração: IPPUC - Banco de Dados

Hugo Lange



Fonte: IBGE, Censo Demográfico 2010
Elaboração: IPPUC - Banco de Dados

Valor do rendimento médio e mediano mensal

Localidade Rendimento (Reais)	Domicílios		Pessoas com 10 anos ou mais de idade	
	Médio	Mediano	Médio	Mediano
Curitiba	3.774,19	2.300,00	1.424,60	700,00
Hugo Lange	8.258,53	5.990,00	3.143,61	1.500,00

Fonte: IBGE, Censo Demográfico 2010
Elaboração: IPPUC - Banco de Dados


⁴ domicílios particulares permanentes.

⁵ salário mínimo utilizado R\$ 510,00.

EDUCAÇÃO

Alfabetização

Curitiba



96,87%

Taxa de alfabetização das pessoas com 5 ou mais anos de idade

97,97%

Taxa de alfabetização das pessoas com 10 ou mais anos de idade

Hugo Lange



99,04%

Taxa de alfabetização das pessoas com 5 ou mais anos de idade

99,45%

Taxa de alfabetização das pessoas com 10 ou mais anos de idade

Fonte: IBGE - Censo Demográfico 2010
Elaboração: IPPUC - Banco de Dados

Índice de desenvolvimento da educação básica (IDEB) municipal em 2011

IDEB observado em 2011	Curitiba	Hugo Lange
Menor IDEB	4,7	-- ⁴
Maior IDEB	7,3	-- ⁴

Fonte: MEC/INEP, SAEB, Censo escolar e IPPUC, 2011
Elaboração: IPPUC - Banco de Dados

▶ **IDEB** é um indicador que, em uma escala de zero a 10, sintetiza a aprovação e o desempenho das escolas brasileiras em língua portuguesa e matemática, ou sua(s) escola(s) não é participante da medição.

Distorção idade-série

Taxa de distorção observada (%)	1º ao 5º ano		6º ao 9º ano		Total Ensino Fundamental	
	Curitiba	Hugo Lange	Curitiba	Hugo Lange	Curitiba	Hugo Lange
Menor taxa	0,5	1,0	11,0	-- ⁴	0,5	1,0
Maior taxa	15,2	1,0	24,6	-- ⁴	16,0	1,0

Fonte: MEC/INEP, SAEB, Censo escolar e IPPUC, 2011
Elaboração: IPPUC - Banco de Dados

TRÂNSITO

Habitantes por veículo

Curitiba |  1,46 habitantes por veículo

Hugo Lange |  1,64 habitantes por veículo

Fonte: DETRAN-PR, 2010
Elaboração: IPPUC - Banco de Dados

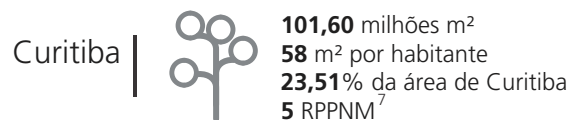
Frota de veículos segundo categoria

Localidade	Automóvel	Moto	Ônibus	Reboque	Camioneta	Caminhão	Trator	Total
Curitiba	848.543	132.282	10.447	31.001	128.094	45.684	326	1.196.377
Hugo Lange	1.472	150	7	57	353	32	2	2.073

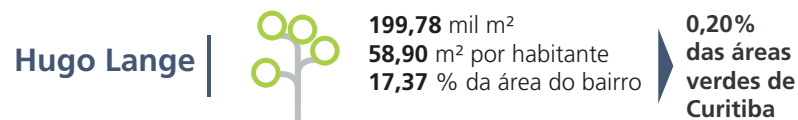
Fonte: DETRAN-PR, 2010
Elaboração: IPPUC - Banco de Dados

⁶ bairro não possui escola municipal ou esta(s) não participou(aram) da medição

ÁREAS VERDES



Fonte: SMMA, Parques e Praças, 2010
Elaboração: IPPUC - Banco de Dados



Áreas verdes públicas

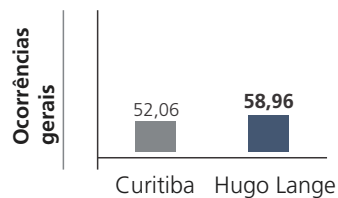
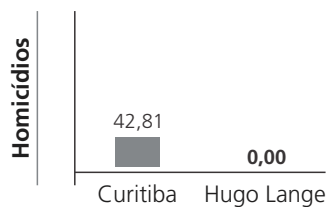
Localidade	Bosque de Preservação	Bosques	Eixos de Animação	Jardinetes	Jardim Ambiental	Largos	Núcleos Ambientais	Parques	Praças	Total
Curitiba	1	16	18	461	2	56	31	22	452	1.064
Hugo Lange	--	--	--	9	--	--	2		5	16

Fonte: SMMA/ Parques e Praças, 2012
Elaboração: IPPUC - Banco de Dados

⁷ Reserva Particular, Patrimônio Natural Municipal.

SEGURANÇA

Ocorrências registradas em 2010



Homicídios

42,81 homicídios por 100.000 habitantes

Total de ocorrências (homicídios, suicídios, confronto com a polícia, latrocínio e lesão corporal sem morte)
52,06 ocorrências



Homicídios

0,00 homicídios por 100.000 habitantes

Total de ocorrências (homicídios, suicídios, confronto com a polícia, latrocínio e lesão corporal sem morte)
58,96 ocorrências

Fonte: IPPUC - Banco de Dados

Elaboração: IPPUC - Banco de Dados

Nota: Índice calculado com base nas informações da Polícia Civil e no censo demográfico 2010 (IBGE)

MAPA DOS EQUIPAMENTOS MUNICIPAIS DO BAIRRO HUGO LANGE



LEGENDA:

 ESCOLA MUNICIPAL

Fonte: Equipamento Urbano: IPPUC (SEUC), 2014
Arruamento: IPPUC, 2014
Elaboração: IPPUC, 2014
Escala: Ilustrativa

Prefeito Municipal

Gustavo Bonato Fruet

Vice Prefeita

Mirian Gonçalves

Presidente do IPPUC

Sérgio Póvoa Pires

Supervisão de Informações

Oscar Ricardo Macedo Schmeiske

Supervisão Administrativa-financeira

Joelson Luiz do Espírito Santo

Supervisão de Implantação

Assis Francisco Anastácio

Supervisão de Planejamento

Ariadne Giacomazzi Mattei Manzi

Coordenação de Levantamento de Informações

Lucimara Wons

Chefe do Setor de Banco de Dados

Josiane Blaszkowski

PRODUÇÃO: SIN - Levantamento de Informações

Lucimara Wons - Analista de Sistemas - Coordenação de Levantamento de Informações

Equipe Técnica IPPUC

Angela Maria S.Kuster Cherobim, Alessandro Dias, Artur Furtado Filho, Cleusa da Silva Vieira, Cesar Wanderlei Cubas, Eleuza Pereira G. Jasinski, Eliane R. S.Scheremetta, Kerollen Nadaline, Lucimara Wons, Maria Angélica Medeiros, Maria da Conceição Lass, Maria Luiza Arazaki, Mauricio Arenhart, Patricia Alves Ferreira dos Santos, Regina Silva, Ricardo Brasil Paixão, Valéria V. Franco de Souza, Victória Dipp

Imagens

Banco de Imagens do IPPUC

Lucilia Guimarães

Projeto Gráfico

Coordenação de Divulgação de Informações -
Setor de Editoração

Coordenação de Análise de Informações

Setor de Geoprocessamento