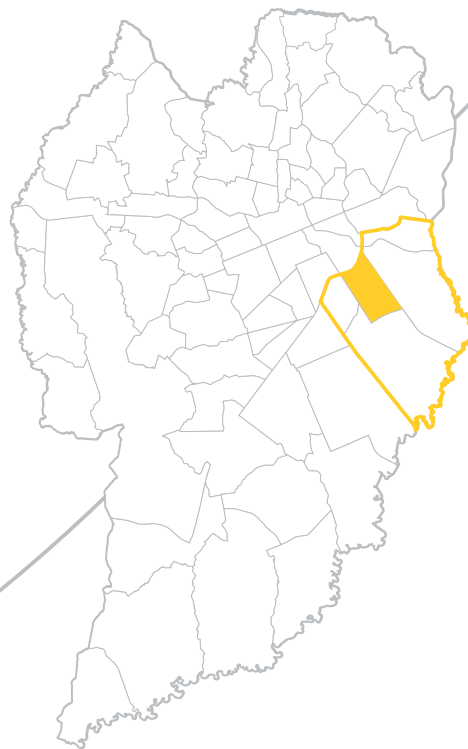


NOSSO BAIRRO/JARDIM DAS AMÉRICAS



População
15.313



Domicílios
5.445



CURITIBA



IPPUC

DADOS INTERNACIONAIS DE CATALOGAÇÃO NA PUBLICAÇÃO
IPPUC - SETOR DE DOCUMENTAÇÃO
Ângela M. Sílvia Küster Cherobim – CRB/ 9ªr- 601

159 Instituto de Pesquisa e Planejamento Urbano de Curitiba - IPPUC
Nosso Bairro: Jardim das Américas/ Lucimara Wons, Coord. _ Curitiba:
IPPUC, 2015.

1 folheto.

1. Bairro Jardim das Américas – Dados estatísticos – Curitiba 2. Bairro Jardim das Américas – Aspectos sociais - Curitiba 3. Bairro Jardim das Américas – Aspectos econômicos – Curitiba. 4. Bairro Jardim das Américas – Aspectos ambientais – Curitiba. 5. Jardim das Américas – História – Curitiba 6. Jardim das Américas – Equipamentos públicos – Mapa – Curitiba.

CDD (20ed.)
304.60981621

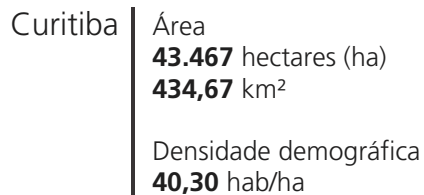
HISTÓRICO

A área do Jardim das Américas era constituída predominantemente de pastagens, nas quais se mantinha pequena criação de cavalos e de gado. O bairro deve seu nome à intenção dos vereadores de homenagear as três partes do nosso continente: América do Norte, América Central e América do Sul. No início do século XX a vida no Jardim das Américas era simples e pacata. As poucas casas eram feitas de troncos e tinham o chão batido. Antes de existir o Hospital e Maternidade São Carlos (antigamente Sanatório São Carlos), empregados das fábricas de colchão de Dalio Zippin, vinham de carroça buscar capim. O coronel Evaristo Franco dava licença porque aquele capim era próprio para fabricação de colchões. As terras do Jardim das Américas e dos bairros Uberaba e Guabirota eram quase que totalmente de propriedade de duas famílias: os Franco e os Oliveira. Em 1961 o bairro ganhava o Centro Politécnico, unidade tecnológica da Universidade Federal do Paraná, que inicialmente abrigava os cursos de engenharia. Em homenagem a Bento Mossurunga, foi construída uma praça com seu nome, em frente à casa do grande maestro que ali morou por muitos anos.

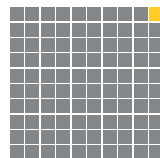


Ponte Estaiada / Foto: Lucilia Guimarães

ÁREA E DENSIDADE DEMOGRÁFICA



Jardim das Américas



Área
386 hectares (ha)
3,86 km²

Densidade demográfica
39,68 hab/ha

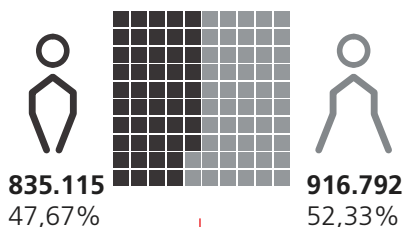
0,89%
do território de **Curitiba**

Fonte: IBGE, Censo Demográfico 2010
Elaboração: IPPUC - Banco de Dados

DEMOGRAFIA

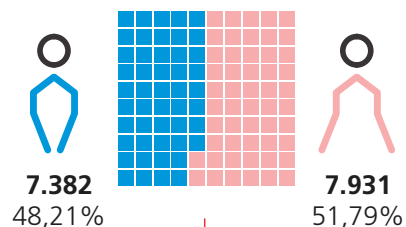
População e taxas de crescimento

Curitiba | População
1.751.907 habitantes



Jardim das Américas

População
15.313 habitantes



+ 0,99%

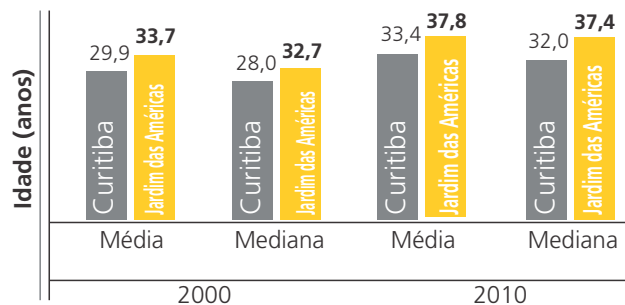
0,93%

Taxa média de crescimento anual 2000 a 2010

Fonte: IBGE, Censo Demográfico 2010
Elaboração: IPPUC - Banco de Dados

NOSSO BAIRRO/JARDIM DAS AMÉRICAS

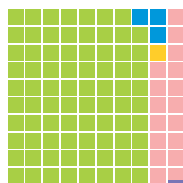
Idade média e mediana da população



Fonte: IPPUC - Banco de Dados
 Elaboração: IPPUC - Banco de Dados
 Nota: Idade média e mediana obtidas através dos censos Demográfico realizados pelo IBGE - 2010

População por cor

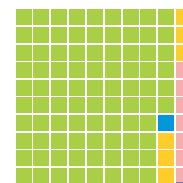
Curitiba



- Branca
1.381.829 - 78,88%
- Preta
49.977 - 2,85%
- Amarela
23.137 - 1,32%
- Parda
294.088 - 16,79%
- Indígena
2.690 - 0,15%

Fonte: IBGE, Censo Demográfico 2010
 Elaboração: IPPUC - Banco de Dados

Jardim das Américas



- Branca
13.118- 85,67%
- Preta
202 - 1,32%
- Amarela
927 -6,05%
- Parda
1.054 - 6,88%
- Indígena
12 - 0,08%

Razão de dependência de jovens e idosos e índice de envelhecimento

Localidade	População Dependente			População em Idade Ativa	Razão de Dependência			Índice de Envelhecimento
	0 a 14 anos	65 anos e mais	Total		Jovens	Idosos	Total	
Curitiba	349.960	132.296	482.256	1.269.651	27,56	10,42	37,98	37,80
Jardim das Américas	2.346	1.687	4.033	11.280	20,80	14,96	35,75	71,91

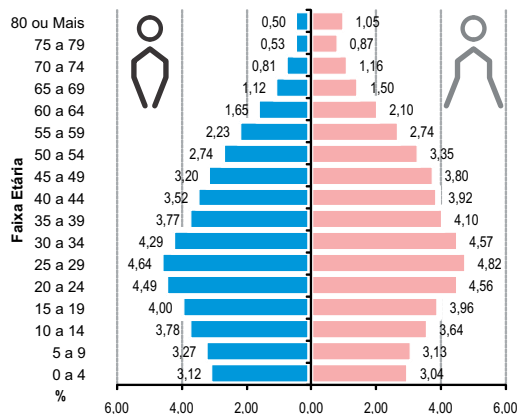
Fonte: IBGE, Censo Demográfico 2010
Elaboração: IPPUC - Banco de Dados

Razão de dependência - é a razão entre a população considerada inativa (0 a 14 anos e 65 anos ou mais de idade) e a população potencialmente ativa (15 a 64 anos de idade).

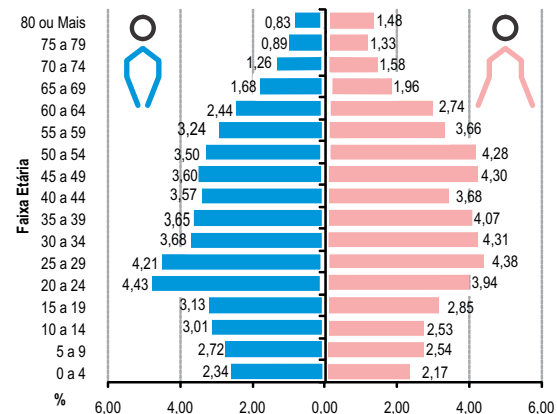
Índice de envelhecimento - é a razão entre o grupo de idosos (idade igual ou superior a 65 anos) e o grupo infanto-juvenil (menores de 15 anos).

Pirâmides etárias

Curitiba



Jardim das Américas



Fonte: IBGE, Censo Demográfico 2010
Elaboração: IPPUC - Banco de Dados

NOSSO BAIRRO/JARDIM DAS AMÉRICAS

HABITAÇÃO

Domicílios¹ e densidade domiciliar

Curitiba



Domicílios
635.631 unidades

Densidade domiciliar
2,76 habitantes/domicílio

Jardim das
Américas



Domicílios
5.445 unidades

Densidade domiciliar
2,81 habitantes/domicílio

Fonte: IBGE, Censo Demográfico 2010
Elaboração: IPPUC - Banco de Dados


Áreas de ocupação irregular

Localidade	2000			2005			2010
	Nº de Ocupações	Nº de Unidades	População ¹	Nº de Ocupações	Nº de Unidades	População ¹	Nº de Ocupações
Curitiba	301	57333	220732	341	62267	239728	381
Jardim das Américas	--	--	--	--	--	--	--

Fonte: COHAB e IPPUC 2000, 2005 E 2010
Elaboração: IPPUC - Banco de Dados

Domicílios² segundo tipo (casa, casa de vila, condomínio e apartamento)

Curitiba




Casa
398.926 - 69,48%

Casa de Vila ou Condomínio
22.439 - 3,91%

Apartamento
152.802 - 26,61%

Jardim das
Américas



Casa
4.507 - 94,17%

Casa de Vila ou Condomínio
242 - 5,06%

Apartamento
37 - 0,77%

Fonte: IBGE, Censo Demográfico 2010
Elaboração: IPPUC - Banco de Dados

¹ domicílios particulares e coletivos, ocupados ou não.

² domicílios particulares permanentes ocupados.

Déficit habitacional³

Curitiba | 5,34%

Jardim das Américas | 6,25%

Fonte: IBGE/ Censo Demográfico 2000 (Microdados) e FASE, IPPUC, IPARDES, PUCMINAS - METRODATA
Elaboração: IPPUC - Banco de Dados

INFRAESTRUTURA

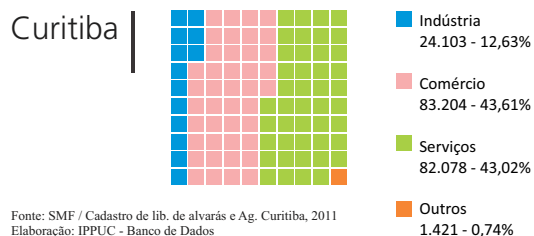
Coleta de lixo, distribuição de energia elétrica, água e escoamento sanitário

Infraestrutura		Curitiba	Jardim das Américas
% domicílios com lixo coletado por serviço de limpeza		100,00	100,00
% domicílios com energia elétrica por companhia distribuidora		99,66	99,96
% domicílios ligados à rede geral de abastecimento de água		99,08	99,98
Esgotamento sanitário	% domicílios ligados à rede geral de esgoto ou pluvial	92,30	98,52
	% domicílios com fossa séptica ou rudimentar	5,73	0,83
	% domicílios com outras formas de esgotamento de esgoto	1,86	0,10

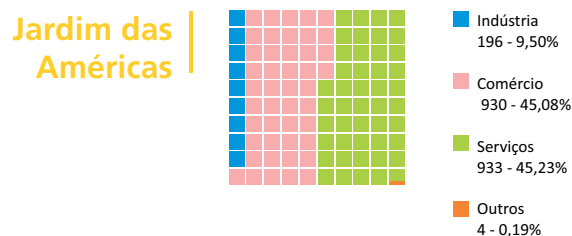
Fonte: IBGE, Censo Demográfico 2010
Elaboração: IPPUC - Banco de Dados

ECONOMIA

Estabelecimentos ativos segundo setor de atividade econômica



Fonte: SMF / Cadastro de lib. de alvarás e Ag. Curitiba, 2011
Elaboração: IPPUC - Banco de Dados

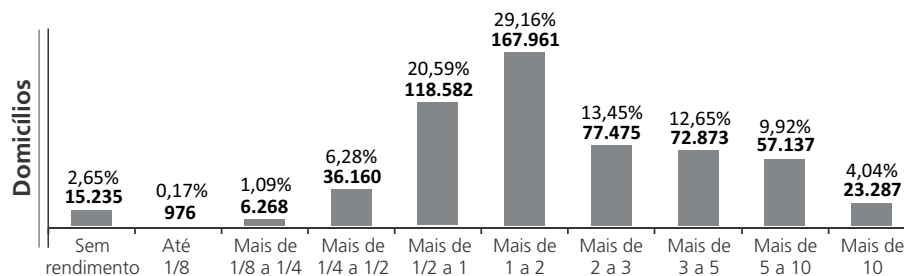


³ necessidade de reposição de domicílios precários e atendimento da demanda não solúvel (ipardes, 2004)

RENDA

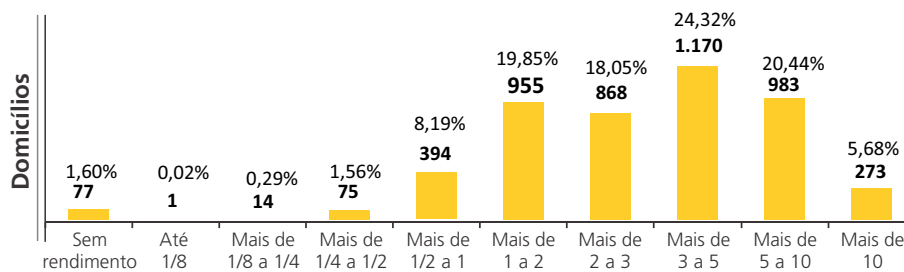
Domicílios⁴ por classes de rendimento nominal mensal domiciliar per capita em salários mínimos⁵ (SM)

Curitiba



Fonte: IBGE, Censo Demográfico 2010
Elaboração: IPPUC - Banco de Dados

Jardim das Américas



Fonte: IBGE, Censo Demográfico 2010
Elaboração: IPPUC - Banco de Dados

Valor do rendimento médio e mediano mensal

Localidade Rendimento (Reais)	Domicílios		Pessoas com 10 anos ou mais de idade	
	Médio	Mediano	Médio	Mediano
Curitiba	3.774,19	2.300,00	1.424,60	700,00
Jardim das Américas	6.204,80	5.000,00	2.163,89	1.100,00

Fonte: IBGE, Censo Demográfico 2010
Elaboração: IPPUC - Banco de Dados

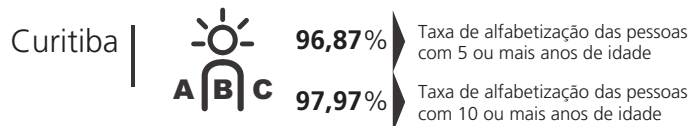
⁴ domicílios particulares permanentes.

⁵ salário mínimo utilizado R\$ 510,00.

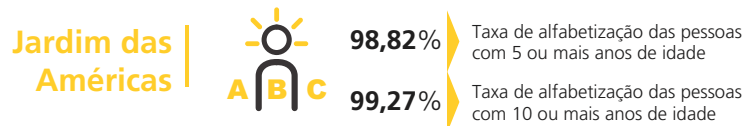
NOSSO BAIRRO/JARDIM DAS AMÉRICAS

EDUCAÇÃO

Alfabetização



Fonte: IBGE - Censo Demográfico 2010
Elaboração: IPPUC - Banco de Dados



Índice de desenvolvimento da educação básica (IDEB) municipal em 2011

IDEB observado em 2011	Curitiba	Jardim das Américas
Menor IDEB	4,7	-- ⁴
Maior IDEB	7,3	-- ⁴

Fonte: MEC/INEP, SAEB, Censo escolar e IPPUC, 2011
Elaboração: IPPUC - Banco de Dados

▶ **IDEB** é um indicador que, em uma escala de zero a 10, sintetiza a aprovação e o desempenho das escolas brasileiras em língua portuguesa e matemática, ou sua(s) escola(s) não é participante da medição.

Distorção idade-série

Taxa de distorção observada (%)	1º ao 5º ano		6º ao 9º ano		Total Ensino Fundamental	
	Curitiba	Jardim das Américas	Curitiba	Jardim das Américas	Curitiba	Jardim das Américas
Menor taxa	0,5	-- ⁴	11,0	-- ⁴	0,5	-- ⁴
Maior taxa	15,2	-- ⁴	24,6	-- ⁴	16,0	-- ⁴

Fonte: MEC/INEP, SAEB, Censo escolar e IPPUC, 2011
Elaboração: IPPUC - Banco de Dados

TRÂNSITO

Habitantes por veículo

Curitiba |  **1,46** habitantes por veículo

Jardim das Américas |  **0,96** habitantes por veículo

Fonte: DETRAN-PR, 2010
Elaboração: IPPUC - Banco de Dados


Frota de veículos segundo categoria

Localidade	Automóvel	Moto	Ônibus	Reboque	Camioneta	Caminhão	Trator	Total
Curitiba	848.543	132.282	10.447	31.001	128.094	45.684	326	1.196.377
Jardim das Américas	11.555	1.222	42	681	1.727	656	0	15.883



Fonte: DETRAN-PR, 2010
Elaboração: IPPUC - Banco de Dados

⁶ bairro não possui escola municipal ou esta(s) não participou(aram) da medição

ÁREAS VERDES

Curitiba |  **101,60** milhões m²
58 m² por habitante
23,51% da área de Curitiba
5 RPPNM⁷

Fonte: SMMA, Parques e Praças, 2010
Elaboração: IPPUC - Banco de Dados

Jardim das Américas |  **339,91** mil m²
22,20 m² por habitante
8,77 % da área do bairro  **0,33%**
das áreas verdes de Curitiba

Áreas verdes públicas


Localidade	Bosque de Preservação	Bosques	Eixos de Animação	Jardinetes	Jardim Ambiental	Largos	Núcleos Ambientais	Parques	Praças	Total
Curitiba	1	16	18	461	2	56	31	22	452	1.064
Jardim das Américas	--	--	1	9	--	--	--	--	8	18

Fonte: SMMA/ Parques e Praças, 2012
Elaboração: IPPUC - Banco de Dados

⁷ Reserva Particular, Patrimônio Natural Municipal.

SEGURANÇA

Ocorrências registradas em 2010



Curitiba



Homicídios

42,81 homicídios por 100.000 habitantes

Total de ocorrências (homicídios, suicídios, confronto com a polícia, latrocínio e lesão corporal sem morte)
52,06 ocorrências

Jardim das Américas



Homicídios

0,00 homicídios por 100.000 habitantes

Total de ocorrências (homicídios, suicídios, confronto com a polícia, latrocínio e lesão corporal sem morte)
19,59 ocorrências

Fonte: IPPUC - Banco de Dados
Elaboração: IPPUC - Banco de Dados

Nota: Índice calculado com base nas informações da Polícia Civil e no censo demográfico 2010 (IBGE)

MAPA DOS EQUIPAMENTOS MUNICIPAIS DO BAIRRO JARDIM DAS AMÉRICAS



NOSSO BAIRRO/JARDIM DAS AMÉRICAS

Prefeito Municipal

Gustavo Bonato Fruet

Vice Prefeita

Mirian Gonçalves

Presidente do IPPUC

Sérgio Póvoa Pires

Supervisão de Informações

Oscar Ricardo Macedo Schmeiske

Supervisão Administrativa-financeira

Joelson Luiz do Espírito Santo

Supervisão de Implantação

Assis Francisco Anastácio

Supervisão de Planejamento

Ariadne Giacomazzi Mattei Manzi

Coordenação de Levantamento de Informações

Lucimara Wons

Chefe do Setor de Banco de Dados

Josiane Blaszkowski

PRODUÇÃO: SIN - Levantamento de Informações

Lucimara Wons - Analista de Sistemas - Coordenação de Levantamento de Informações

Equipe Técnica IPPUC

Angela Maria S.Kuster Cherobim, Alessandro Dias, Artur Furtado Filho, Cleusa da Silva Vieira, Cesar Wanderlei Cubas, Eleuza Pereira G. Jasinski, Eliane R. S.Scheremetta, Kerollen Nadaline, Lucimara Wons, Maria Angélica Medeiros, Maria da Conceição Lass, Maria Luiza Arazaki, Mauricio Arenhart, Patricia Alves Ferreira dos Santos, Regina Silva, Ricardo Brasil Paixão, Valéria V. Franco de Souza, Victória Dipp

Imagens

Banco de Imagens do IPPUC

Lucilia Guimarães

Projeto Gráfico

Coordenação de Divulgação de Informações -
Setor de Editoração

Coordenação de Análise de Informações

Setor de Geoprocessamento