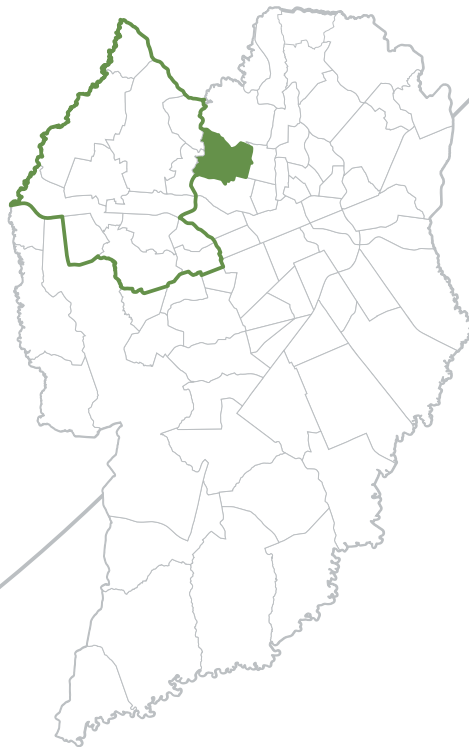


# NOSSO BAIRRO/VISTA ALEGRE



População  
**11.199**



Domicílios  
**3.885**



CURITIBA



IPPUC

DADOS INTERNACIONAIS DE CATALOGAÇÃO NA PUBLICAÇÃO  
IPPUC - SETOR DE DOCUMENTAÇÃO  
Ângela M. Silvia Küster Cherobim – CRB/ 9ªr - 601

I59 Instituto de Pesquisa e Planejamento Urbano de Curitiba - IPPUC  
Nosso Bairro: Vista Alegre/ Lucimara Wons, Coord. \_ Curitiba: IPPUC, 2015.

1 folheto.

1. Bairro Vista Alegre – Dados estatísticos – Curitiba 2. Bairro Vista Alegre – Aspectos sociais - Curitiba 3. Bairro Vista Alegre – Aspectos econômicos – Curitiba. 4. Bairro Vista Alegre – Aspectos ambientais – Curitiba. 5. Vista Alegre – História – Curitiba 6. Vista Alegre – Equipamentos públicos – Mapa – Curitiba

CDD (20ed.)  
304.60981621

## HISTÓRICO

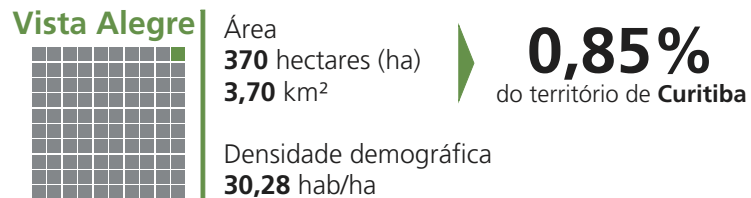
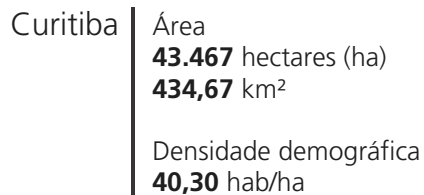
O bairro, situado no alto de uma colina, originou-se do fato de um pioneiro da região ter escrito, na fachada de seu palacete: “Vista Alegre”. A propriedade, por ser muito conhecida na época, nomeou o bairro. A partir de 1955, as chácaras começaram a dar lugar aos loteamentos e a região, que era povoada predominantemente por chacareiros, leiteiros e agricultores, transformou-se, tomando ares de comunidade dentro do perímetro urbano de Curitiba. As grandes áreas passaram a ser divididas em lotes e ocupadas por imigrantes, que chegavam cada vez em número maior. Atualmente, o bairro Vista Alegre situa-se a menos de seis quilômetros do centro de Curitiba e conta com muitas residências em estilo europeu, que testemunham as colonizações italiana, alemã e polonesa, que muito contribuíram para o desenvolvimento do município. No bairro está localizado o Bosque Alemão, ponto turístico da cidade de Curitiba, que conta com o Memorial Chico Mendes.



Bosque Alemão / Foto: Lucília Guimarães

**NOSSO BAIRRO/VISTA ALEGRE**

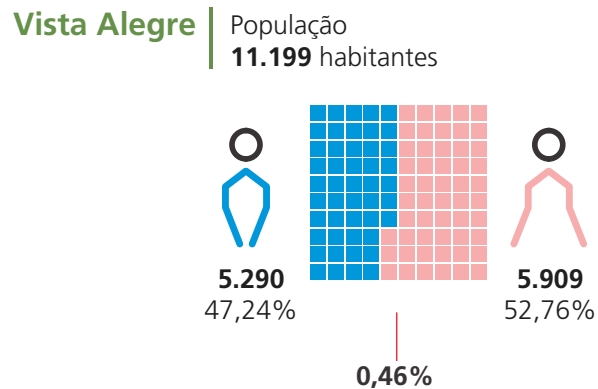
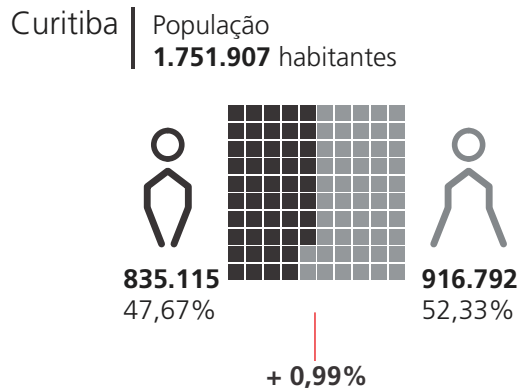
## ÁREA E DENSIDADE DEMOGRÁFICA



Fonte: IBGE, Censo Demográfico 2010  
Elaboração: IPPUC - Banco de Dados

## DEMOGRAFIA

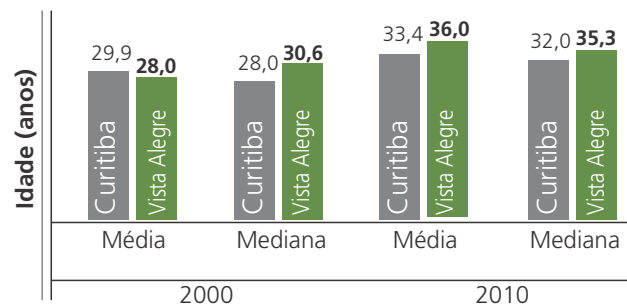
### População e taxas de crescimento



**Taxa média de crescimento anual 2000 a 2010**

Fonte: IBGE, Censo Demográfico 2010  
Elaboração: IPPUC - Banco de Dados

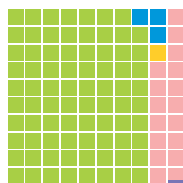
## Idade média e mediana da população



Fonte: IPPUC - Banco de Dados  
 Elaboração: IPPUC - Banco de Dados  
 Nota: Idade média e mediana obtidas através dos censos Demográfico realizados pelo IBGE - 2010

## População por cor

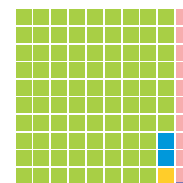
### Curitiba



- Branca  
1.381.829 - 78,88%
- Preta  
49.977 - 2,85%
- Amarela  
23.137 - 1,32%
- Parda  
294.088 - 16,79%
- Indígena  
2.690 - 0,15%

Fonte: IBGE, Censo Demográfico 2010  
 Elaboração: IPPUC - Banco de Dados

### Vista Alegre



- Branca  
9.689 - 86,52 %
- Preta  
223 - 1,99%
- Amarela  
167 - 1,49%
- Parda  
1.115 - 9,96%
- Indígena  
5 - 0,04%

## Razão de dependência de jovens e idosos e índice de envelhecimento

Localidade	População Dependente			População em Idade Ativa	Razão de Dependência			Índice de Envelhecimento
	0 a 14 anos	65 anos e mais	Total		Jovens	Idosos	Total	
Curitiba	349.960	132.296	482.256	1.269.651	27,56	10,42	37,98	37,80
Vista Alegre	<b>2.091</b>	<b>1.167</b>	<b>3.258</b>	<b>7.941</b>	<b>26,33</b>	<b>14,70</b>	<b>41,03</b>	<b>55,81</b>

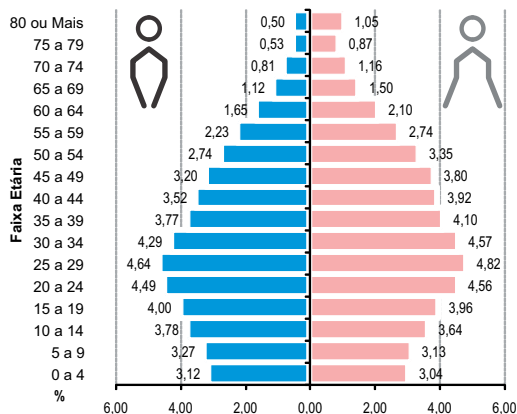
Fonte: IBGE, Censo Demográfico 2010  
Elaboração: IPPUC - Banco de Dados

**Razão de dependência** - é a razão entre a população considerada inativa (0 a 14 anos e 65 anos ou mais de idade) e a população potencialmente ativa (15 a 64 anos de idade).

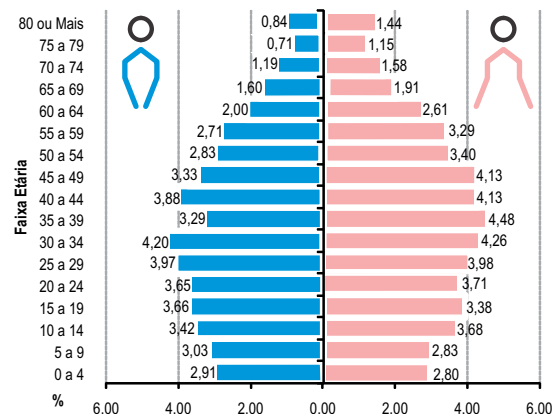
**Índice de envelhecimento** - é a razão entre o grupo de idosos (idade igual ou superior a 65 anos) e o grupo infanto-juvenil (menores de 15 anos).

## Pirâmides etárias

Curitiba



Vista Alegre



Fonte: IBGE, Censo Demográfico 2010  
Elaboração: IPPUC - Banco de Dados

# HABITAÇÃO

## Domicílios<sup>1</sup> e densidade domiciliar

Curitiba |



Domicílios  
**635.631** unidades

Densidade domiciliar  
**2,76** habitantes/domicílio

Vista Alegre |



Domicílios  
**3.885** unidades

Densidade domiciliar  
**2,88** habitantes/domicílio

Fonte: IBGE, Censo Demográfico 2010  
Elaboração: IPPUC - Banco de Dados

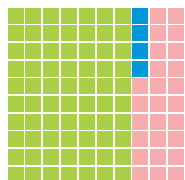
## Áreas de ocupação irregular

Localidade	2000			2005			2010
	Nº de Ocupações	Nº de Unidades	População <sup>1</sup>	Nº de Ocupações	Nº de Unidades	População <sup>1</sup>	Nº de Ocupações
Curitiba	301	57333	220732	341	62267	239728	381
Vista Alegre	3	127	489	2	74	285	3

Fonte: COHAB e IPPUC 2000, 2005 E 2010  
Elaboração: IPPUC - Banco de Dados

## Domicílios<sup>2</sup> segundo tipo (casa, casa de vila, condomínio e apartamento)

Curitiba |

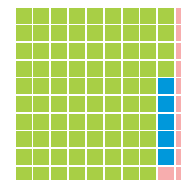


Casa  
398.926 - 69,48%

Casa de Vila ou Condomínio  
22.439 - 3,91%

Apartamento  
152.802 - 26,61%

Vista Alegre |



Casa  
2.986 - 83,50%

Casa de Vila ou Condomínio  
196 - 5,48%

Apartamento  
394 - 11,02%

Fonte: IBGE, Censo Demográfico 2010  
Elaboração: IPPUC - Banco de Dados

<sup>1</sup> domicílios particulares e coletivos, ocupados ou não.

<sup>2</sup> domicílios particulares permanentes ocupados.

## Déficit habitacional<sup>3</sup>

Curitiba | 5,34%

Vista Alegre | 5,22%

Fonte: IBGE/ Censo Demográfico 2000 (Microdados) e FASE, IPPUC, IPARDES, PUCMINAS - METRODATA  
Elaboração: IPPUC - Banco de Dados

## INFRAESTRUTURA

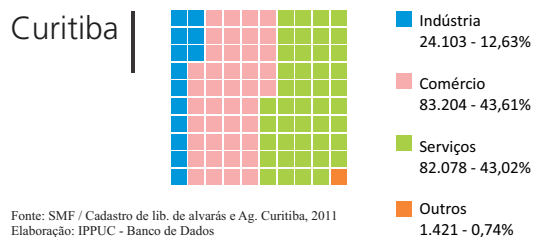
### Coleta de lixo, distribuição de energia elétrica, água e escoamento sanitário

Infraestrutura		Curitiba	Vista Alegre
% domicílios com lixo coletado por serviço de limpeza		100,00	100,00
% domicílios com energia elétrica por companhia distribuidora		99,66	100,00
% domicílios ligados à rede geral de abastecimento de água		99,08	99,13
Esgotamento sanitário	% domicílios ligados à rede geral de esgoto ou pluvial	92,30	90,18
	% domicílios com fossa séptica ou rudimentar	5,73	8,98
	% domicílios com outras formas de esgotamento de esgoto	1,86	0,81

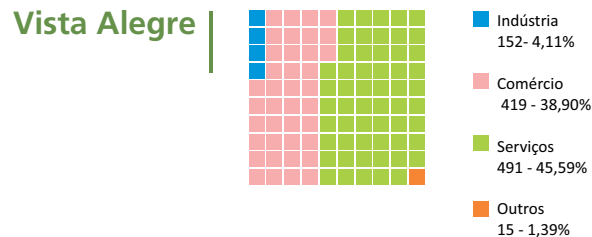
Fonte: IBGE, Censo Demográfico 2010  
Elaboração: IPPUC - Banco de Dados

## ECONOMIA

### Estabelecimentos ativos segundo setor de atividade econômica



Fonte: SMF / Cadastro de lib. de alvarás e Ag. Curitiba, 2011  
Elaboração: IPPUC - Banco de Dados



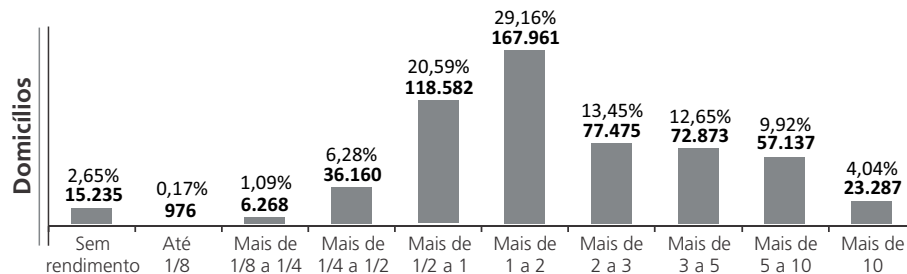
<sup>3</sup> necessidade de reposição de domicílios precários e atendimento da demanda não solúvel (iparDES, 2004)



## RENDA

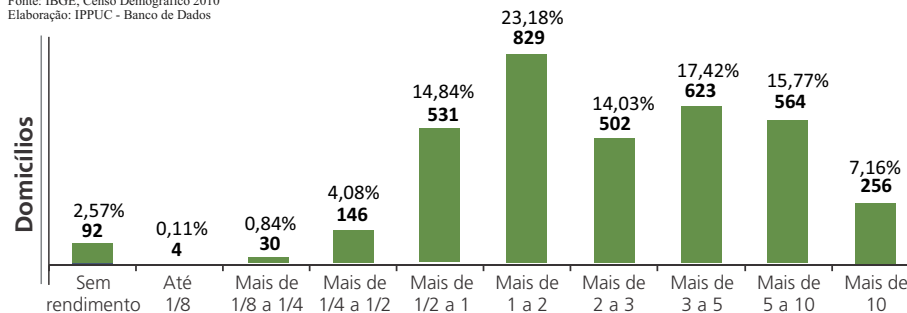
Domicílios<sup>4</sup> por classes de rendimento nominal mensal domiciliar per capita em salários mínimos<sup>5</sup> (SM)

Curitiba



Fonte: IBGE, Censo Demográfico 2010  
Elaboração: IPPUC - Banco de Dados

Vista Alegre



Fonte: IBGE, Censo Demográfico 2010  
Elaboração: IPPUC - Banco de Dados

## Valor do rendimento médio e mediano mensal

Localidade Rendimento (Reais)	Domicílios		Pessoas com 10 anos ou mais de idade	
	Médio	Mediano	Médio	Mediano
Curitiba	3.774,19	2.300,00	1.424,60	700,00
Vista Alegre	5.615,11	3.305,00	2.036,27	810,00

Fonte: IBGE, Censo Demográfico 2010  
Elaboração: IPPUC - Banco de Dados

<sup>4</sup> domicílios particulares permanentes.

<sup>5</sup> salário mínimo utilizado R\$ 510,00.

## EDUCAÇÃO Alfabetização

Curitiba



96,87%

Taxa de alfabetização das pessoas com 5 ou mais anos de idade

97,97%

Taxa de alfabetização das pessoas com 10 ou mais anos de idade

Fonte: IBGE - Censo Demográfico 2010  
Elaboração: IPPUC - Banco de Dados

Vista Alegre



98,13%

Taxa de alfabetização das pessoas com 5 ou mais anos de idade

98,94%

Taxa de alfabetização das pessoas com 10 ou mais anos de idade

## Índice de desenvolvimento da educação básica (IDEB) municipal em 2011

IDEB observado em 2011	Curitiba	Vista Alegre
Menor IDEB	4,7	6,2
Maior IDEB	7,3	6,6

Fonte: MEC/INEP, SAEB, Censo escolar e IPPUC, 2011  
Elaboração: IPPUC - Banco de Dados

▶ **IDEB** é um indicador que, em uma escala de zero a 10, sintetiza a aprovação e o desempenho das escolas brasileiras em língua portuguesa e matemática, ou sua(s) escola(s) não é participante da medição.

## Distorção idade-série

Taxa de distorção observada (%)	1º ao 5º ano		6º ao 9º ano		Total Ensino Fundamental	
	Curitiba	Vista Alegre	Curitiba	Vista Alegre	Curitiba	Vista Alegre
Menor taxa	0,5	3,8	11,0	-- <sup>4</sup>	0,5	3,8
Maior taxa	15,2	4,9	24,6	-- <sup>4</sup>	16,0	4,9

Fonte: MEC/INEP, SAEB, Censo escolar e IPPUC, 2011  
Elaboração: IPPUC - Banco de Dados

## TRÂNSITO

### Habitantes por veículo

Curitiba |  **1,46** habitantes por veículo

Vista Alegre |  **1,38** habitantes por veículo

Fonte: DETRAN-PR, 2010  
Elaboração: IPPUC - Banco de Dados

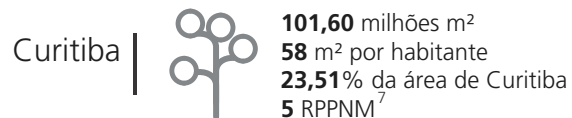
### Frota de veículos segundo categoria

Localidade	Automóvel	Moto	Ônibus	Reboque	Camioneta	Caminhão	Trator	Total
Curitiba	848.543	132.282	10.447	31.001	128.094	45.684	326	<b>1.196.377</b>
Vista Alegre	<b>5.916</b>	<b>849</b>	<b>48</b>	<b>164</b>	<b>1.020</b>	<b>118</b>	<b>0</b>	<b>8.115</b>

Fonte: DETRAN-PR, 2010  
Elaboração: IPPUC - Banco de Dados

<sup>6</sup> bairro não possui escola municipal ou esta(s) não participou(aram) da medição

## ÁREAS VERDES



Fonte: SMMA, Parques e Praças, 2010  
Elaboração: IPPUC - Banco de Dados



## Áreas verdes públicas

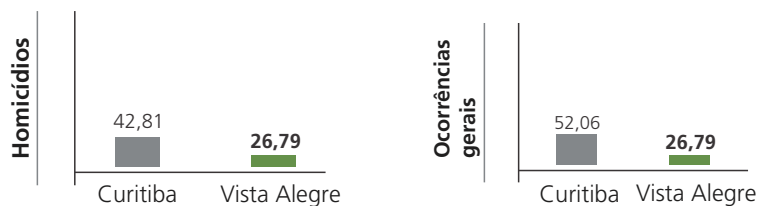
Localidade	Bosque de Preservação	Bosques	Eixos de Animação	Jardinetes	Jardim Ambiental	Largos	Núcleos Ambientais	Parques	Praças	Total
Curitiba	1	16	18	461	2	56	31	22	452	<b>1.064</b>
Vista Alegre	--	2	--	11	--	--	1	--	3	17

Fonte: SMMA/ Parques e Praças, 2012  
Elaboração: IPPUC - Banco de Dados

<sup>7</sup> Reserva Particular, Patrimônio Natural Municipal.

# SEGURANÇA

## Ocorrências registradas em 2010



Curitiba | 

### Homicídios

42,81 homicídios por 100.000 habitantes

**Total de ocorrências** (homicídios, suicídios, confronto com a polícia, latrocínio e lesão corporal sem morte)  
52,06 ocorrências

Vista Alegre | 

### Homicídios

26,79 homicídios por 100.000 habitantes

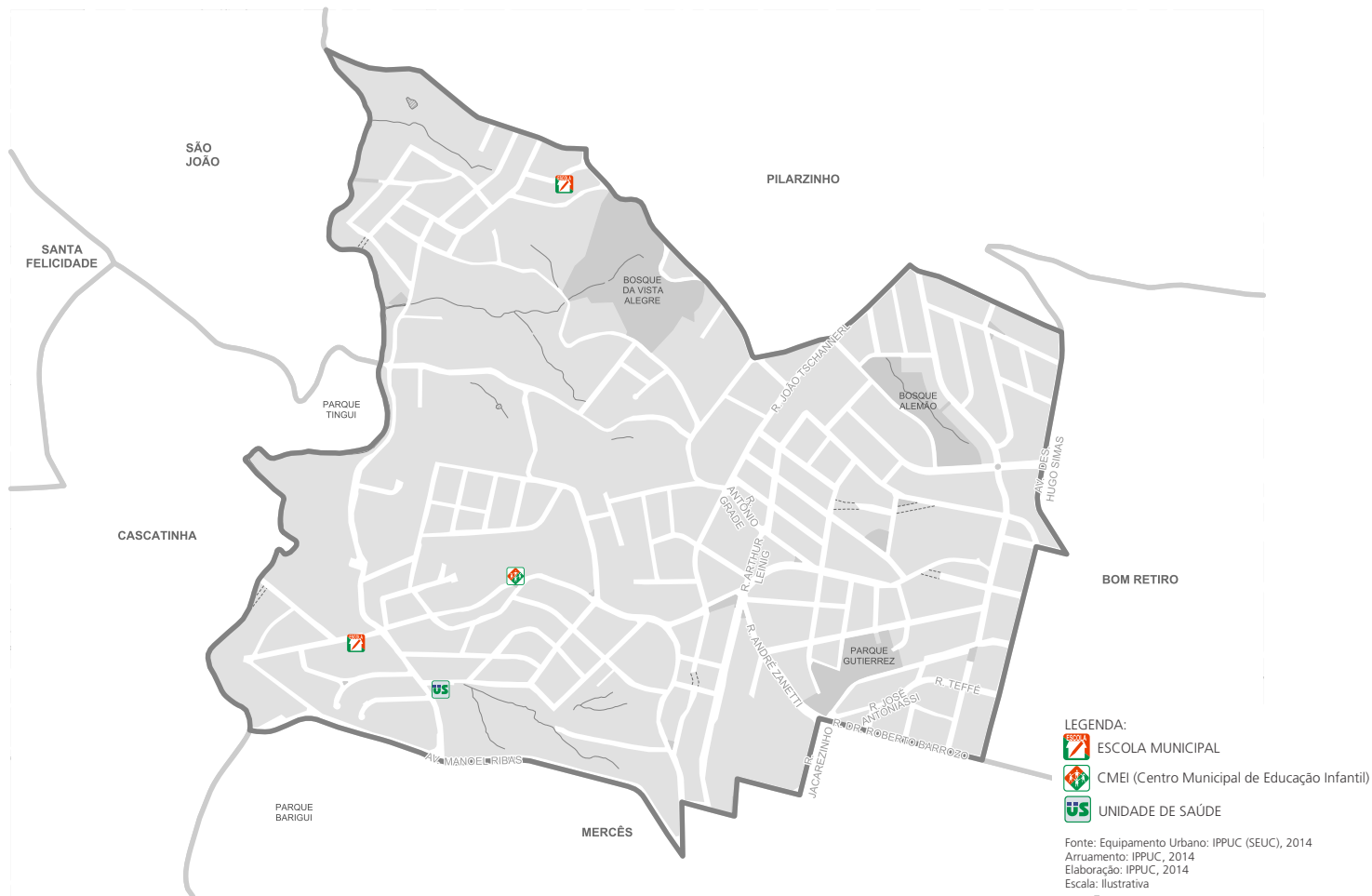
**Total de ocorrências** (homicídios, suicídios, confronto com a polícia, latrocínio e lesão corporal sem morte)  
26,79 ocorrências

Fonte: IPPUC - Banco de Dados

Elaboração: IPPUC - Banco de Dados

Nota: Índice calculado com base nas informações da Polícia Civil e no censo demográfico 2010 (IBGE)

# MAPA DOS EQUIPAMENTOS MUNICIPAIS DO BAIRRO VISTA ALEGRE



**Prefeito Municipal**

Gustavo Bonato Fruet

**Vice Prefeita**

Mirian Gonçalves

**Presidente do IPPUC**

Sérgio Póvoa Pires

**Supervisão de Informações**

Oscar Ricardo Macedo Schmeiske

**Supervisão Administrativa-financeira**

Joelson Luiz do Espírito Santo

**Supervisão de Implantação**

Assis Francisco Anastácio

**Supervisão de Planejamento**

Ariadne Giacomazzi Mattei Manzi

**Coordenação de Levantamento de Informações**

Lucimara Wons

**Chefe do Setor de Banco de Dados**

Josiane Blaszkowski

**PRODUÇÃO: SIN - Levantamento de Informações**

Lucimara Wons - Analista de Sistemas - Coordenação de Levantamento de Informações

**Equipe Técnica IPPUC**

Angela Maria S.Kuster Cherobim, Alessandro Dias, Artur Furtado Filho, Cleusa da Silva Vieira, Cesar Wanderlei Cubas, Eleuza Pereira G. Jasinski, Eliane R. S.Scheremetta, Kerollen Nadaline, Lucimara Wons, Maria Angélica Medeiros, Maria da Conceição Lass, Maria Luiza Arazaki, Mauricio Arenhart, Patricia Alves Ferreira dos Santos, Regina Silva, Ricardo Brasil Paixão, Valéria V. Franco de Souza, Victória Dipp

**Imagens**

Banco de Imagens do IPPUC

Lucilia Guimarães

**Projeto Gráfico**

Coordenação de Divulgação de Informações -  
Setor de Editoração

**Coordenação de Análise de Informações**

Setor de Geoprocessamento