

NOSSO BAIRRO/FAZENDINHA



População
28.074



Domicílios
9.604



CURITIBA



IPPUC

DADOS INTERNACIONAIS DE CATALOGAÇÃO NA PUBLICAÇÃO
IPPUC - SETOR DE DOCUMENTAÇÃO
Ângela M. Silvia Küster Cherobim – CRB/ 9ªr - 601

I59 Instituto de Pesquisa e Planejamento Urbano de Curitiba - IPPUC
Nosso Bairro: Fazendinha/ Lucimara Wons, Coord. _ Curitiba: IPPUC,
2015.
1 folheto.

1. Bairro Fazendinha – Dados estatísticos – Curitiba 2. Bairro Fazendinha – Aspectos sociais - Curitiba 3. Bairro Fazendinha – Aspectos econômicos – Curitiba. 4. Bairro Fazendinha – Aspectos ambientais – Curitiba. 5. Bairro Fazendinha – História – Curitiba 6. Bairro Fazendinha – Equipamentos públicos – Mapa – Curitiba.

CDD (20ed.)
304.60981621

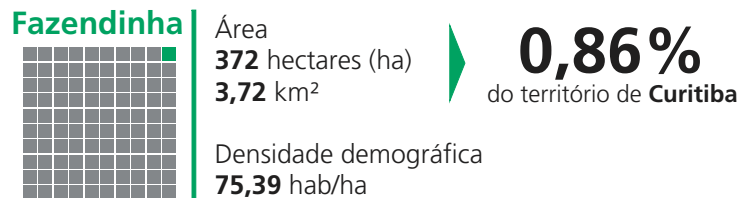
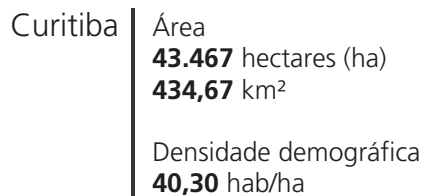
HISTÓRICO

A região do bairro Fazendinha tem suas referências mais antigas datadas do século XVII, com a destinação de sesmarias para Baltazar Carrasco dos Reis em 1661, nas proximidades do Rio Barigui. No decorrer do século seguinte, a localidade era ocupada com sítios e fazendas formando-se uma importante trilha para a passagem dos tropeiros, entre os muitos caminhos traçados na época. Conhecido como Atalho da Fazendinha essa trilha fazia a ligação entre os Campos Gerais e São José dos Pinhais, diminuindo distâncias e facilitando o trajeto também das tropas de soldados e do gado que seguiam para o litoral. A história da região também está ligada à chegada da família Klemtz que, a partir da segunda metade do século XIX em 1887, adquiriu terras e investiu no ramo oleiro contribuindo para o seu desenvolvimento. Francisco Klemtz, imigrante alemão, fundou a Olaria Esperança, que tinha reconhecimento nacional e atendia também aos pedidos vindos de várias regiões do país. Em meados do século XX, por volta dos anos de 1950, os antigos sítios deram lugar aos primeiros loteamentos da região.



Bosque da Fazendinha / Foto: Lucília Guimarães

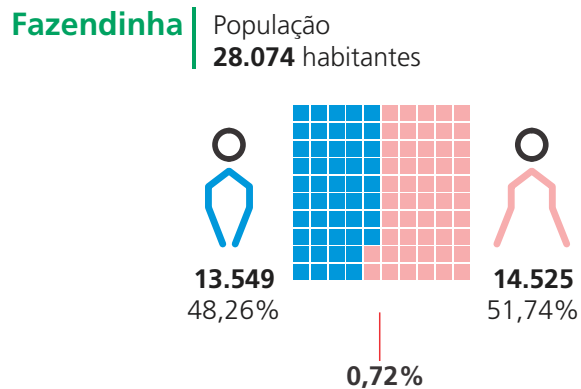
ÁREA E DENSIDADE DEMOGRÁFICA



Fonte: IBGE, Censo Demográfico 2010
Elaboração: IPPUC - Banco de Dados

DEMOGRAFIA

População e taxas de crescimento

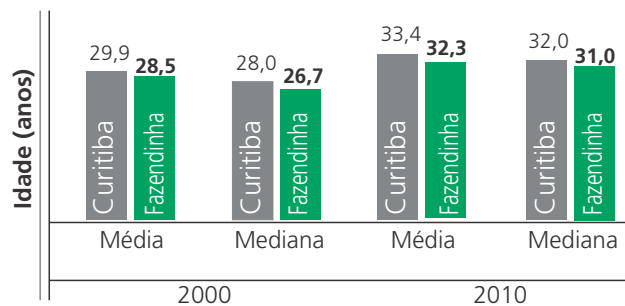


Taxa média de crescimento anual 2000 a 2010

Fonte: IBGE, Censo Demográfico 2010
Elaboração: IPPUC - Banco de Dados

NOSSO BAIRRO/FAZENDINHA

Idade média e mediana da população



Fonte: IPPUC - Banco de Dados
 Elaboração: IPPUC - Banco de Dados
 Nota: Idade média e mediana obtidas através dos censos Demográfico realizados pelo IBGE - 2010

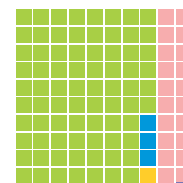
População por cor

Curitiba



- Branca
1.381.829 - 78,88%
- Preta
49.977 - 2,85%
- Amarela
23.137 - 1,32%
- Parda
294.088 - 16,79%
- Indígena
2.690 - 0,15%

Fazendinha



- Branca
21.326- 75,96 %
- Preta
827 - 2,95%
- Amarela
226 -0,81%
- Parda
5.670 - 20,20%
- Indígena
25 - 0,09%

Fonte: IBGE, Censo Demográfico 2010
 Elaboração: IPPUC - Banco de Dados

Razão de dependência de jovens e idosos e índice de envelhecimento

Localidade	População Dependente			População em Idade Ativa	Razão de Dependência			Índice de Envelhecimento
	0 a 14 anos	65 anos e mais	Total		Jovens	Idosos	Total	
Curitiba	349.960	132.296	482.256	1.269.651	27,56	10,42	37,98	37,80
Fazendinha	5.925	1.735	7.660	20.414	29,02	8,50	37,52	29,28

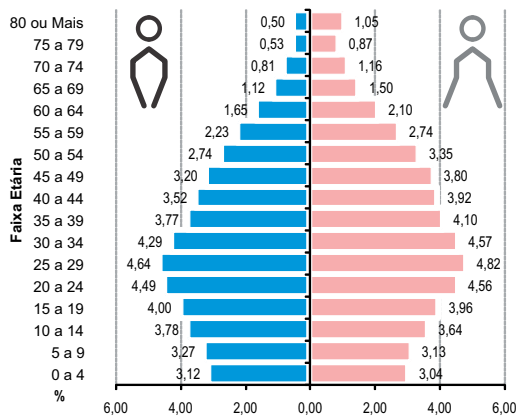
Fonte: IBGE, Censo Demográfico 2010
Elaboração: IPPUC - Banco de Dados

Razão de dependência - é a razão entre a população considerada inativa (0 a 14 anos e 65 anos ou mais de idade) e a população potencialmente ativa (15 a 64 anos de idade).

Índice de envelhecimento - é a razão entre o grupo de idosos (idade igual ou superior a 65 anos) e o grupo infanto-juvenil (menores de 15 anos).

Pirâmides etárias

Curitiba



Fonte: IBGE, Censo Demográfico 2010
Elaboração: IPPUC - Banco de Dados

Fazendinha



HABITAÇÃO

Domicílios¹ e densidade domiciliar

Curitiba



Domicílios
635.631 unidades

Densidade domiciliar
2,76 habitantes/domicílio

Fazendinha



Domicílios
9.605 unidades

Densidade domiciliar
2,92 habitantes/domicílio

Fonte: IBGE, Censo Demográfico 2010
Elaboração: IPPUC - Banco de Dados

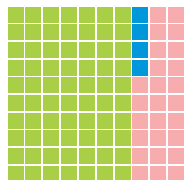
Áreas de ocupação irregular

Localidade	2000			2005			2010
	Nº de Ocupações	Nº de Unidades	População ¹	Nº de Ocupações	Nº de Unidades	População ¹	Nº de Ocupações
Curitiba	301	57333	220732	341	62267	239728	381
Fazendinha	4	778	2995	4	870	3350	5

Fonte: COHAB e IPPUC 2000, 2005 E 2010
Elaboração: IPPUC - Banco de Dados

Domicílios² segundo tipo (casa, casa de vila, condomínio e apartamento)

Curitiba

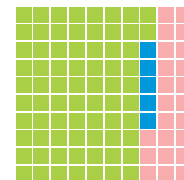


Casa
398.926 - 69,48%

Casa de Vila ou Condomínio
22.439 - 3,91%

Apartamento
152.802 - 26,61%

Fazendinha



Casa
6.441 - 71,61%

Casa de Vila ou Condomínio
418 - 4,65%

Apartamento
2.136 - 23,75%

Fonte: IBGE, Censo Demográfico 2010
Elaboração: IPPUC - Banco de Dados

¹ domicílios particulares e coletivos, ocupados ou não.

² domicílios particulares permanentes ocupados.

Déficit habitacional³

Curitiba | 5,34%

Fazendinha | 5,40%

Fonte: IBGE/ Censo Demográfico 2000 (Microdados) e FASE, IPPUC, IPARDES, PUCMINAS - METRODATA
Elaboração: IPPUC - Banco de Dados

INFRAESTRUTURA

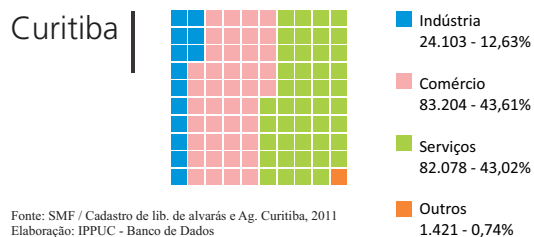
Coleta de lixo, distribuição de energia elétrica, água e escoamento sanitário

Infraestrutura		Curitiba	Fazendinha
% domicílios com lixo coletado por serviço de limpeza		100,00	100,00
% domicílios com energia elétrica por companhia distribuidora		99,66	99,91
% domicílios ligados à rede geral de abastecimento de água		99,08	99,90
Esgotamento sanitário	% domicílios ligados à rede geral de esgoto ou pluvial	92,30	96,62
	% domicílios com fossa séptica ou rudimentar	5,73	2,43
	% domicílios com outras formas de esgotamento de esgoto	1,86	0,92


Fonte: IBGE, Censo Demográfico 2010
Elaboração: IPPUC - Banco de Dados

ECONOMIA

Estabelecimentos ativos segundo setor de atividade econômica



Fonte: SMF / Cadastro de lib. de alvarás e Ag. Curitiba, 2011
Elaboração: IPPUC - Banco de Dados

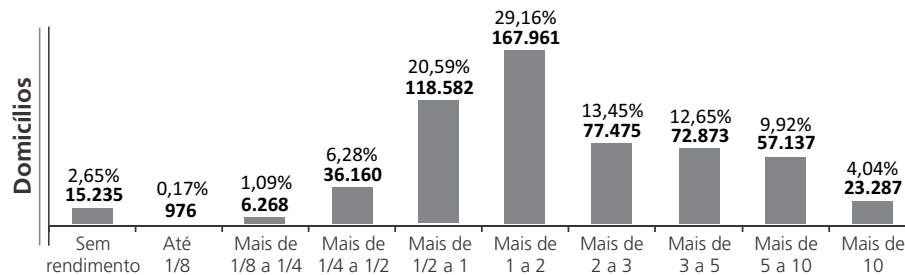


³ necessidade de reposição de domicílios precários e atendimento da demanda não solúvel (iparDES, 2004)

RENDA

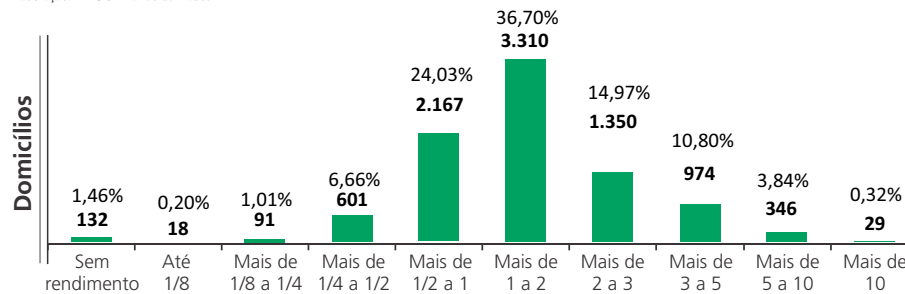
Domicílios⁴ por classes de rendimento nominal mensal domiciliar per capita em salários mínimos⁵ (SM)

Curitiba



Fonte: IBGE, Censo Demográfico 2010
Elaboração: IPPUC - Banco de Dados

Fazendinha



Fonte: IBGE, Censo Demográfico 2010
Elaboração: IPPUC - Banco de Dados

Valor do rendimento médio e mediano mensal

Localidade Rendimento (Reais)	Domicílios		Pessoas com 10 anos ou mais de idade	
	Médio	Mediano	Médio	Mediano
Curitiba	3.774,19	2.300,00	1.424,60	700,00
Fazendinha	2.643,85	2.010,00	983,97	700,00

Fonte: IBGE, Censo Demográfico 2010
Elaboração: IPPUC - Banco de Dados

⁴ domicílios particulares permanentes.

⁵ salário mínimo utilizado R\$ 510,00.

EDUCAÇÃO Alfabetização

Curitiba



96,87%

Taxa de alfabetização das pessoas com 5 ou mais anos de idade

97,97%

Taxa de alfabetização das pessoas com 10 ou mais anos de idade

Fonte: IBGE - Censo Demográfico 2010
Elaboração: IPPUC - Banco de Dados

Fazendinha



96,36%

Taxa de alfabetização das pessoas com 5 ou mais anos de idade

97,69%

Taxa de alfabetização das pessoas com 10 ou mais anos de idade

Índice de desenvolvimento da educação básica (IDEB) municipal em 2011

IDEB observado em 2011	Curitiba	Fazendinha
Menor IDEB	4,7	5,3
Maior IDEB	7,3	6,4

Fonte: MEC/INEP, SAEB, Censo escolar e IPPUC, 2011
Elaboração: IPPUC - Banco de Dados

▶ **IDEB** é um indicador que, em uma escala de zero a 10, sintetiza a aprovação e o desempenho das escolas brasileiras em língua portuguesa e matemática, ou sua(s) escola(s) não é participante da medição.

Distorção idade-série

Taxa de distorção observada (%)	1º ao 5º ano		6º ao 9º ano		Total Ensino Fundamental	
	Curitiba	Fazendinha	Curitiba	Fazendinha	Curitiba	Fazendinha
Menor taxa	0,5	1,0	11,0	-- ⁴	0,5	1,0
Maior taxa	15,2	2,6	24,6	--⁴	16,0	2,6

Fonte: MEC/INEP, SAEB, Censo escolar e IPPUC, 2011
Elaboração: IPPUC - Banco de Dados

NOSSO BAIRRO/FAZENDINHA

TRÂNSITO

Habitantes por veículo

Curitiba |  **1,46** habitantes por veículo

Fazendinha |  **1,96** habitantes por veículo

Fonte: DETRAN-PR, 2010
Elaboração: IPPUC - Banco de Dados

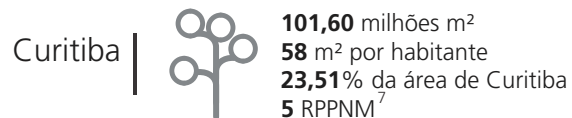
Frota de veículos segundo categoria

Localidade	Automóvel	Moto	Ônibus	Reboque	Camioneta	Caminhão	Trator	Total
Curitiba	848.543	132.282	10.447	31.001	128.094	45.684	326	1.196.377
Fazendinha	10.195	2.104	64	341	1.226	371	0	14.301

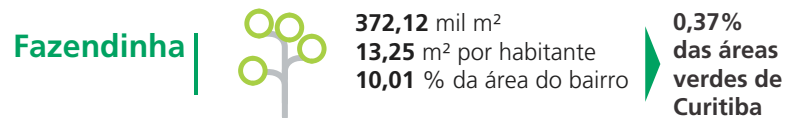
Fonte: DETRAN-PR, 2010
Elaboração: IPPUC - Banco de Dados

⁶ bairro não possui escola municipal ou esta(s) não participou(aram) da medição

ÁREAS VERDES



Fonte: SMMA, Parques e Praças, 2010
Elaboração: IPPUC - Banco de Dados



Áreas verdes públicas


Localidade	Bosque de Preservação	Bosques	Eixos de Animação	Jardinetes	Jardim Ambiental	Largos	Núcleos Ambientais	Parques	Praças	Total
Curitiba	1	16	18	461	2	56	31	22	452	1.064
Fazendinha	--	1	--	7	--	--	--	1	3	12

Fonte: SMMA, Parques e Praças, 2012
Elaboração: IPPUC - Banco de Dados

⁷ Reserva Particular, Patrimônio Natural Municipal.

SEGURANÇA

Ocorrências registradas em 2010



Curitiba | 

Homicídios

42,81 homicídios por 100.000 habitantes

Total de ocorrências (homicídios, suicídios, confronto com a polícia, latrocínio e lesão corporal sem morte)
52,06 ocorrências

Fazendinha | 

Homicídios

60,55 homicídios por 100.000 habitantes

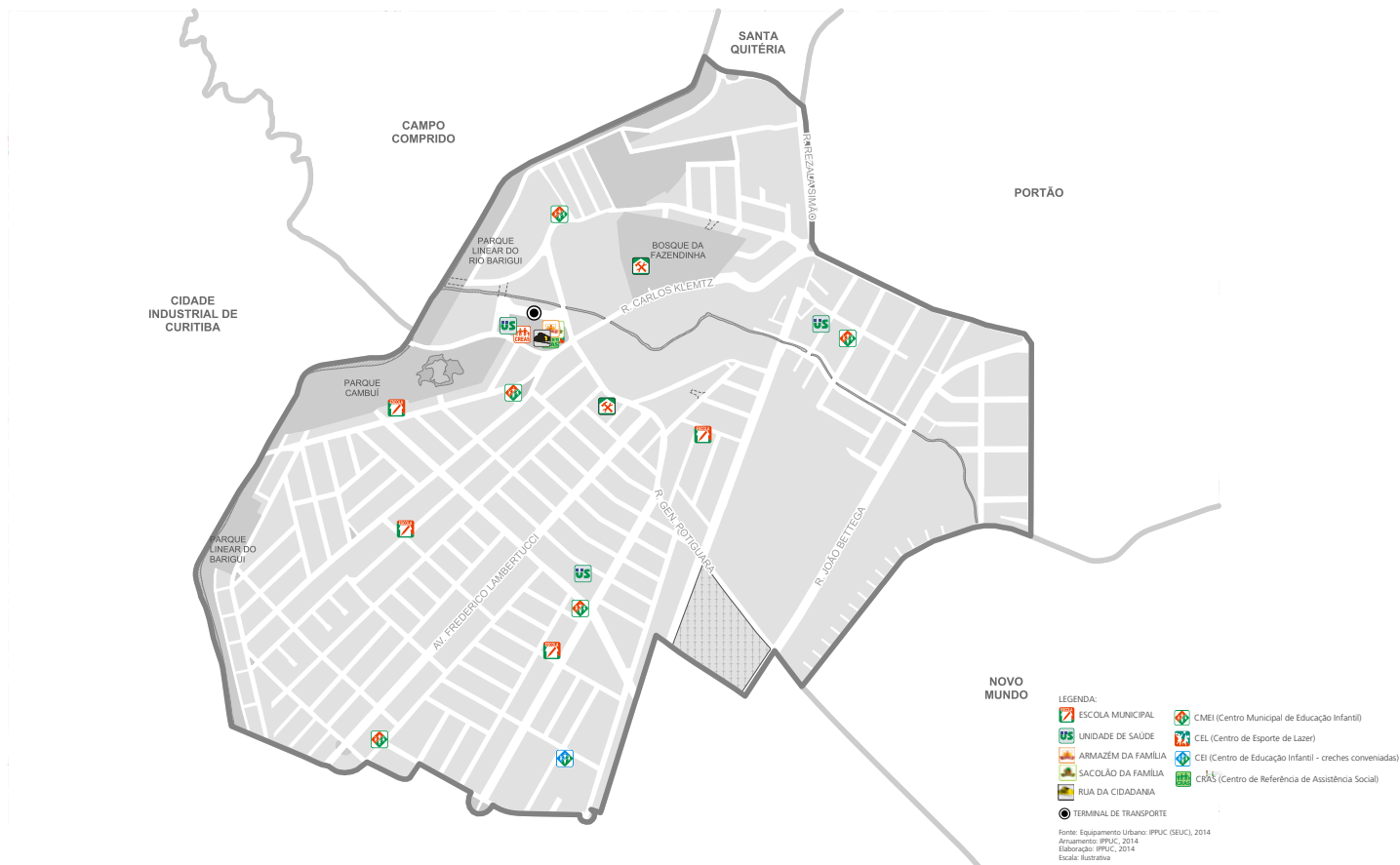
Total de ocorrências (homicídios, suicídios, confronto com a polícia, latrocínio e lesão corporal sem morte)
78,36 ocorrências

Fonte: IPPUC - Banco de Dados

Elaboração: IPPUC - Banco de Dados

Nota: Índice calculado com base nas informações da Polícia Civil e no censo demográfico 2010 (IBGE)

MAPA DOS EQUIPAMENTOS MUNICIPAIS DO BAIRRO FAZENDINHA



Prefeito Municipal

Gustavo Bonato Fruet

Vice Prefeita

Mirian Gonçalves

Presidente do IPPUC

Sérgio Póvoa Pires

Supervisão de Informações

Oscar Ricardo Macedo Schmeiske

Supervisão Administrativa-financeira

Joelson Luiz do Espírito Santo

Supervisão de Implantação

Assis Francisco Anastácio

Supervisão de Planejamento

Ariadne Giacomazzi Mattei Manzi

Coordenação de Levantamento de Informações

Lucimara Wons

Chefe do Setor de Banco de Dados

Josiane Blaszkowski

PRODUÇÃO: SIN - Levantamento de Informações

Lucimara Wons - Analista de Sistemas - Coordenação de Levantamento de Informações

Equipe Técnica IPPUC

Angela Maria S.Kuster Cherobim, Alessandro Dias, Artur Furtado Filho, Cleusa da Silva Vieira, Cesar Wanderlei Cubas, Eleuza Pereira G. Jasinski, Eliane R. S.Scheremetta, Kerollen Nadaline, Lucimara Wons, Maria Angélica Medeiros, Maria da Conceição Lass, Maria Luiza Arazaki, Mauricio Arenhart, Patricia Alves Ferreira dos Santos, Regina Silva, Ricardo Brasil Paixão, Valéria V. Franco de Souza, Victória Dipp

Imagens

Banco de Imagens do IPPUC

Lucilia Guimarães

Projeto Gráfico

Coordenação de Divulgação de Informações -
Setor de Editoração

Coordenação de Análise de Informações

Setor de Geoprocessamento