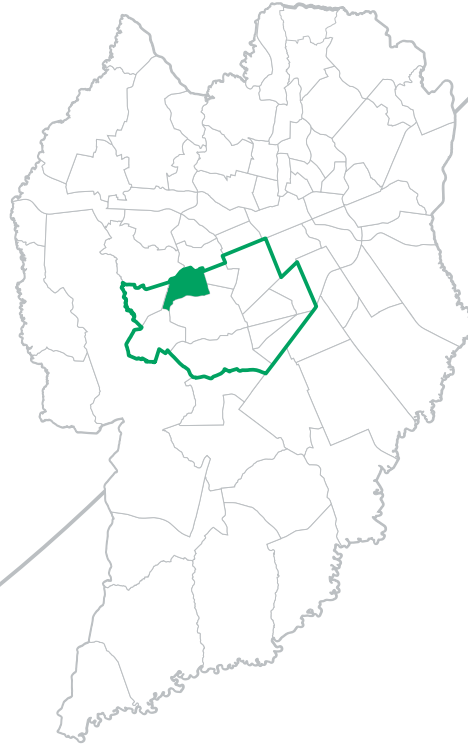


NOSSO BAIRRO/SANTA QUITÉRIA



 População
12.075

 Domicílios
4.144



CURITIBA



IPPUC

DADOS INTERNACIONAIS DE CATALOGAÇÃO NA PUBLICAÇÃO
IPPUC - SETOR DE DOCUMENTAÇÃO
Ângela M. Sílvia Küster Cherobim – CRB/ 9ªr - 601

I59 Instituto de Pesquisa e Planejamento Urbano de Curitiba - IPPUC
Nosso Bairro; São Francisco/ Lucimara Wons, Coord. _ Curitiba: IPPUC,
2015.

1 folheto.

1. Bairro São Francisco – Dados estatísticos – Curitiba 2. Bairro São Francisco – Aspectos sociais - Curitiba 3. Bairro São Francisco – Aspectos econômicos – Curitiba. 4. Bairro São Francisco – Aspectos ambientais – Curitiba. 5. Bairro São Francisco – História – Curitiba 6. Bairro São Francisco – Equipamentos públicos – Mapa – Curitiba.

CDD (20ed.)
304.60981621

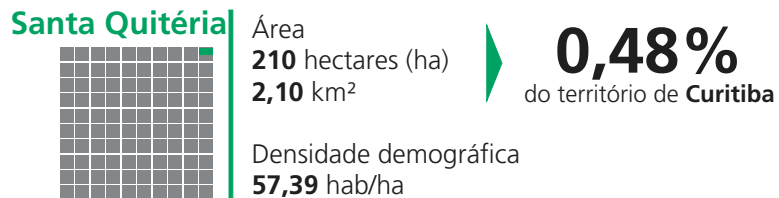
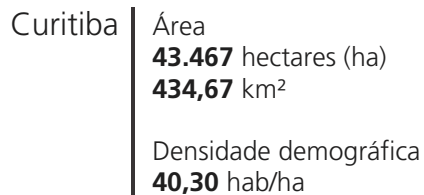
HISTÓRICO

A origem do nome do bairro deve-se ao fato de seus moradores decidirem, em 1950, construir a primeira capelinha do bairro, que recebeu o nome de Santa Quitéria devido à imagem da santa que foi doada à capela por Dona Maria Bitana, moradora da região. O bairro também é conhecido como "Carmela Dutra". Segundo alguns moradores mais antigos, seria uma homenagem prestada à esposa do general Gaspar Dutra, ex-presidente da República. Mas prevaleceu o nome de Santa Quitéria. No início, o bairro era uma extensa lavoura de milho, feijão, arroz e outros cereais e seus moradores das mais variadas origens: alemães, poloneses, italianos. Os pioneiros lembram com saudades de suas caçadas e pescarias no Vale do Rio Barigui. Na década de 50, o bairro começou a se desenvolver com a construção de inúmeros conjuntos habitacionais. Outro fator de progresso do bairro foi a união e o sentido de vida comunitária de sua população. Um bom exemplo é a sociedade local, fundada em 1949, com a denominação de Sociedade Beneficente e Recreativa de Santa Quitéria. Em 1971, junto à Igreja de Santa Quitéria, foi instalado o primeiro pavilhão do Pequeno Cotelengo do Paraná, com o objetivo de atender crianças com deficiência. A ideia surgiu do padre italiano Dom Orione que ficou impressionado com a semelhança deste tralhado ao realizado na Itália pelo padre Benedito Cotelengo. Atualmente o Pequeno Cotelengo se encontra no bairro Campo Comprido.



Paróquia Santa Quitéria/ Foto: Lucilia Guimarães

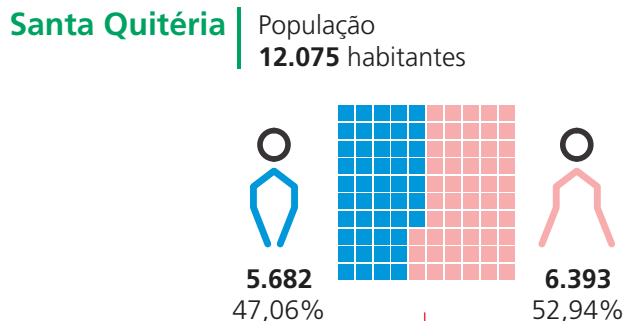
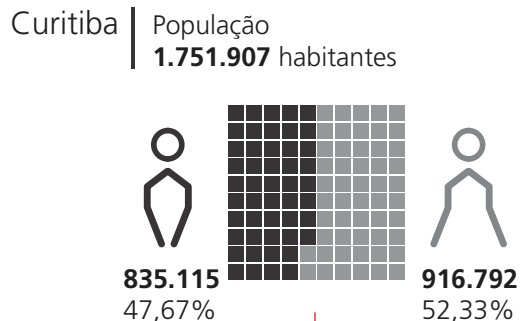
ÁREA E DENSIDADE DEMOGRÁFICA



Fonte: IBGE, Censo Demográfico 2010
Elaboração: IPPUC - Banco de Dados

DEMOGRAFIA

População e taxas de crescimento



+ 0,99%

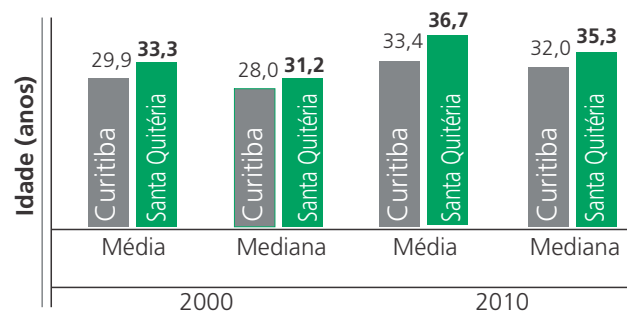
0,30%

Taxa média de crescimento anual 2000 a 2010

Fonte: IBGE, Censo Demográfico 2010
Elaboração: IPPUC - Banco de Dados

NOSSO BAIRRO/SANTA QUITÉRIA

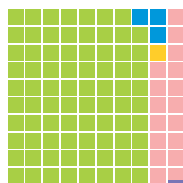
Idade média e mediana da população



Fonte: IPPUC - Banco de Dados
 Elaboração: IPPUC - Banco de Dados
 Nota: Idade média e mediana obtidas através dos censos Demográfico realizados pelo IBGE - 2010

População por cor

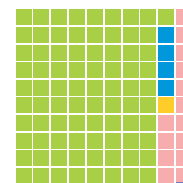
Curitiba



- Branca
1.381.829 - 78,88%
- Preta
49.977 - 2,85%
- Amarela
23.137 - 1,32%
- Parda
294.088 - 16,79%
- Indígena
2.690 - 0,15%

Fonte: IBGE, Censo Demográfico 2010
 Elaboração: IPPUC - Banco de Dados

Santa Quitéria



- Branca
9.742 - 80,68 %
- Preta
439 - 3,64%
- Amarela
152 - 1,26%
- Parda
1.725 - 14,29%
- Indígena
17 - 0,14%

Razão de dependência de jovens e idosos e índice de envelhecimento

Localidade	População Dependente			População em Idade Ativa	Razão de Dependência			Índice de Envelhecimento
	0 a 14 anos	65 anos e mais	Total	15 a 64 anos	Jovens	Idosos	Total	
Curitiba	349.960	132.296	482.256	1.269.651	27,56	10,42	37,98	37,80
Santa Quitéria	2.109	1.418	3.527	8.548	24,67	16,59	41,26	67,24

Fonte: IBGE, Censo Demográfico 2010
Elaboração: IPPUC - Banco de Dados

Razão de dependência - é a razão entre a população considerada inativa (0 a 14 anos e 65 anos ou mais de idade) e a população potencialmente ativa (15 a 64 anos de idade).

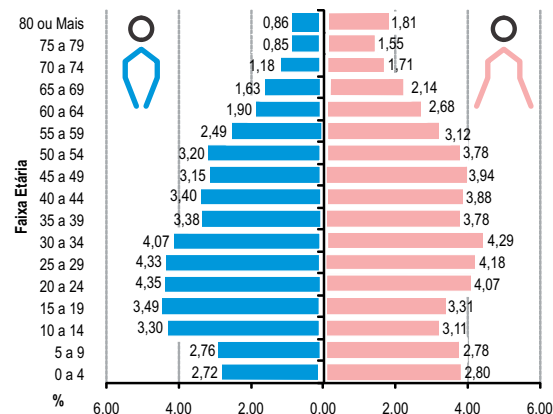
Índice de envelhecimento - é a razão entre o grupo de idosos (idade igual ou superior a 65 anos) e o grupo infanto-juvenil (menores de 15 anos).

Pirâmides etárias

Curitiba



Santa Quitéria



Fonte: IBGE, Censo Demográfico 2010
Elaboração: IPPUC - Banco de Dados

HABITAÇÃO

Domicílios¹ e densidade domiciliar

Curitiba



Domicílios
635.631 unidades

Densidade domiciliar
2,76 habitantes/domicílio

Santa Quitéria



Domicílios
4.144 unidades

Densidade domiciliar
2,91 habitantes/domicílio

Fonte: IBGE, Censo Demográfico 2010
Elaboração: IPPUC - Banco de Dados

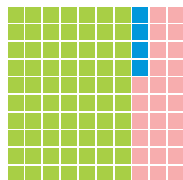
Áreas de ocupação irregular

Localidade	2000			2005			2010
	Nº de Ocupações	Nº de Unidades	População ¹	Nº de Ocupações	Nº de Unidades	População ¹	Nº de Ocupações
Curitiba	301	57333	220732	341	62267	239728	381
Santa Quitéria	1	422	1625	1	501	1929	2

Fonte: COHAB e IPPUC 2000, 2005 E 2010
Elaboração: IPPUC - Banco de Dados

Domicílios² segundo tipo (casa, casa de vila, condomínio e apartamento)

Curitiba

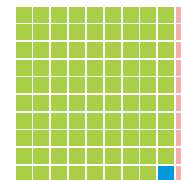


Casa
398.926 - 69,48%

Casa de Vila ou Condomínio
22.439 - 3,91%

Apartamento
152.802 - 26,61%

Santa Quitéria



Casa
3.402 - 89,03%

Casa de Vila ou Condomínio
31 - 0,81%

Apartamento
388 - 10,15%

Fonte: IBGE, Censo Demográfico 2010
Elaboração: IPPUC - Banco de Dados

Déficit habitacional³

Curitiba | 5,34%

Santa Quitéria | 5,83%

Fonte: IBGE/ Censo Demográfico 2000 (Microdados) e FASE, IPPUC, IPARDES, PUCMINAS - METRODATA
Elaboração: IPPUC - Banco de Dados

INFRAESTRUTURA

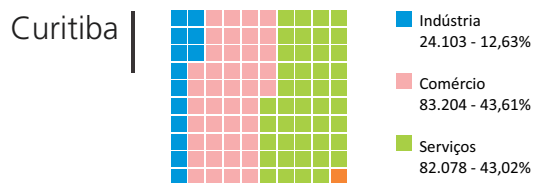
Coleta de lixo, distribuição de energia elétrica, água e escoamento sanitário

Infraestrutura		Curitiba	Santa Quitéria
% domicílios com lixo coletado por serviço de limpeza		100,00	100,00
% domicílios com energia elétrica por companhia distribuidora		99,66	98,17
% domicílios ligados à rede geral de abastecimento de água		99,08	99,69
Esgotamento sanitário	% domicílios ligados à rede geral de esgoto ou pluvial	92,30	93,30
	% domicílios com fossa séptica ou rudimentar	5,73	4,07
	% domicílios com outras formas de esgotamento de esgoto	1,86	2,61


Fonte: IBGE, Censo Demográfico 2010
Elaboração: IPPUC - Banco de Dados

ECONOMIA

Estabelecimentos ativos segundo setor de atividade econômica



Fonte: SMF / Cadastro de lib. de alvarás e Ag. Curitiba, 2011
Elaboração: IPPUC - Banco de Dados



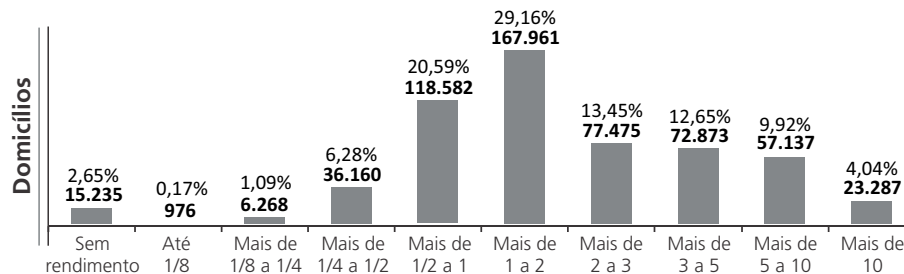
³ necessidade de reposição de domicílios precários e atendimento da demanda não solúvel (iparDES, 2004)

NOSSO BAIRRO/SANTA QUITÉRIA

RENDA

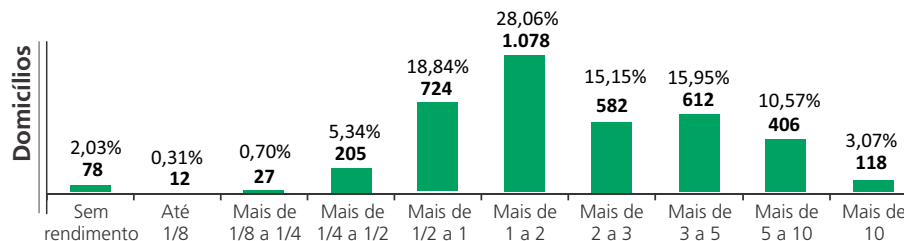
Domicílios⁴ por classes de rendimento nominal mensal domiciliar per capita em salários mínimos⁵ (SM)

Curitiba



Fonte: IBGE, Censo Demográfico 2010
Elaboração: IPPUC - Banco de Dados

Santa Quitéria



Fonte: IBGE, Censo Demográfico 2010
Elaboração: IPPUC - Banco de Dados

Valor do rendimento médio e mediano mensal

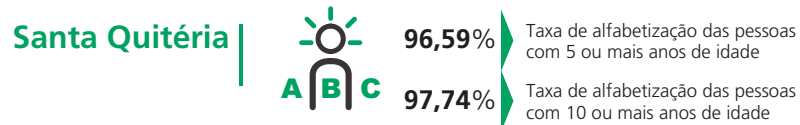
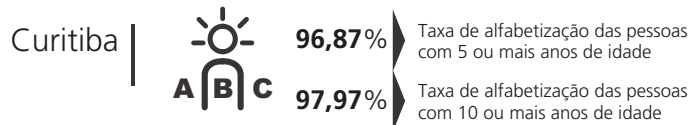
Localidade Rendimento (Reais)	Domicílios		Pessoas com 10 anos ou mais de idade	
	Médio	Mediano	Médio	Mediano
Curitiba	3.774,19	2.300,00	1.424,60	700,00
Santa Quitéria	4.083,37	2.600,00	1.461,46	800,00

Fonte: IBGE, Censo Demográfico 2010
Elaboração: IPPUC - Banco de Dados

⁴ domicílios particulares permanentes.

⁵ salário mínimo utilizado R\$ 510,00.

EDUCAÇÃO Alfabetização



Fonte: IBGE - Censo Demográfico 2010
Elaboração: IPPUC - Banco de Dados

Índice de desenvolvimento da educação básica (IDEB) municipal em 2011

IDEB observado em 2011	Curitiba	Santa Quitéria
Menor IDEB	4,7	-- ⁴
Maior IDEB	7,3	--⁴

Fonte: MEC/INEP, SAEB, Censo escolar e IPPUC, 2011
Elaboração: IPPUC - Banco de Dados

▶ **IDEB** é um indicador que, em uma escala de zero a 10, sintetiza a aprovação e o desempenho das escolas brasileiras em língua portuguesa e matemática, ou sua(s) escola(s) não é participante da medição.

Distorção idade-série

Taxa de distorção observada (%)	1º ao 5º ano		6º ao 9º ano		Total Ensino Fundamental	
	Curitiba	Santa Quitéria	Curitiba	Santa Quitéria	Curitiba	Santa Quitéria
Menor taxa	0,5	-- ⁴	11,0	-- ⁴	0,5	-- ⁴
Maior taxa	15,2	--⁴	24,6	--⁴	16,0	--⁴

Fonte: MEC/INEP, SAEB, Censo escolar e IPPUC, 2011
Elaboração: IPPUC - Banco de Dados

TRÂNSITO

Habitantes por veículo

Curitiba |  **1,46** habitantes por veículo

Santa Quitéria |  **1,14** habitantes por veículo

Fonte: DETRAN-PR, 2010
Elaboração: IPPUC - Banco de Dados

Frota de veículos segundo categoria

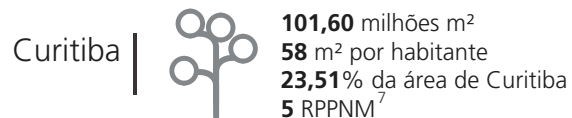
Localidade	Automóvel	Moto	Ônibus	Reboque	Camioneta	Caminhão	Trator	Total
Curitiba	848.543	132.282	10.447	31.001	128.094	45.684	326	1.196.377
Santa Quitéria	8.038	962	42	261	1.136	159	0	10.598

Fonte: DETRAN-PR, 2010
Elaboração: IPPUC - Banco de Dados

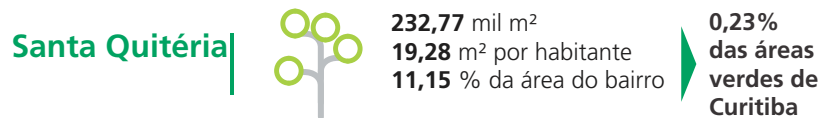
⁶ bairro não possui escola municipal ou esta(s) não participou(aram) da medição

NOSSO BAIRRO/SANTA QUITÉRIA

ÁREAS VERDES



Fonte: SMMA, Parques e Praças, 2010
Elaboração: IPPUC - Banco de Dados



Áreas verdes públicas

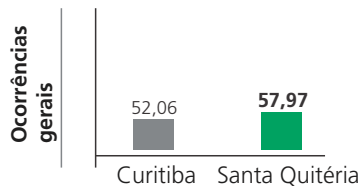
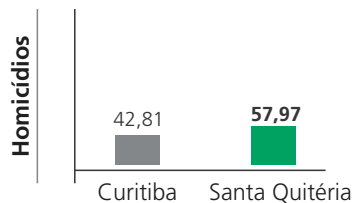
Localidade	Bosque de Preservação	Bosques	Eixos de Animação	Jardinetes	Jardim Ambiental	Largos	Núcleos Ambientais	Parques	Praças	Total
Curitiba	1	16	18	461	2	56	31	22	452	1.064
Santa Quitéria	--	--	1	5	--	--	--	--	1	7

Fonte: SMMA, Parques e Praças, 2012
Elaboração: IPPUC - Banco de Dados

⁷ Reserva Particular, Patrimônio Natural Municipal.

SEGURANÇA

Ocorrências registradas em 2010



Curitiba



Homicídios

42,81 homicídios por 100.000 habitantes

Total de ocorrências (homicídios, suicídios, confronto com a polícia, latrocínio e lesão corporal sem morte)
52,06 ocorrências

Santa Quitéria



Homicídios

57,97 homicídios por 100.000 habitantes

Total de ocorrências (homicídios, suicídios, confronto com a polícia, latrocínio e lesão corporal sem morte)
57,97 ocorrências

Fonte: IPPUC - Banco de Dados
Elaboração: IPPUC - Banco de Dados

Nota: Índice calculado com base nas informações da Polícia Civil e no censo demográfico 2010 (IBGE)

MAPA DOS EQUIPAMENTOS MUNICIPAIS DO BAIRRO SANTA QUITÉRIA



Prefeito Municipal

Gustavo Bonato Fruet

Vice Prefeita

Mirian Gonçalves

Presidente do IPPUC

Sérgio Póvoa Pires

Supervisão de Informações

Oscar Ricardo Macedo Schmeiske

Supervisão Administrativa-financeira

Joelson Luiz do Espírito Santo

Supervisão de Implantação

Assis Francisco Anastácio

Supervisão de Planejamento

Ariadne Giacomazzi Mattei Manzi

Coordenação de Levantamento de Informações

Lucimara Wons

Chefe do Setor de Banco de Dados

Josiane Blaszkowski

PRODUÇÃO: SIN - Levantamento de Informações

Lucimara Wons - Analista de Sistemas - Coordenação de Levantamento de Informações

Equipe Técnica IPPUC

Angela Maria S.Kuster Cherobim, Alessandro Dias, Artur Furtado Filho, Cleusa da Silva Vieira, Cesar Wanderlei Cubas, Eleuza Pereira G. Jasinski, Eliane R. S.Scheremetta, Kerollen Nadaline, Lucimara Wons, Maria Angélica Medeiros, Maria da Conceição Lass, Maria Luiza Arazaki, Mauricio Arenhart, Patricia Alves Ferreira dos Santos, Regina Silva, Ricardo Brasil Paixão, Valéria V. Franco de Souza, Victória Dipp

Imagens

Banco de Imagens do IPPUC

Lucilia Guimarães

Projeto Gráfico

Coordenação de Divulgação de Informações -
Setor de Editoração

Coordenação de Análise de Informações

Setor de Geoprocessamento