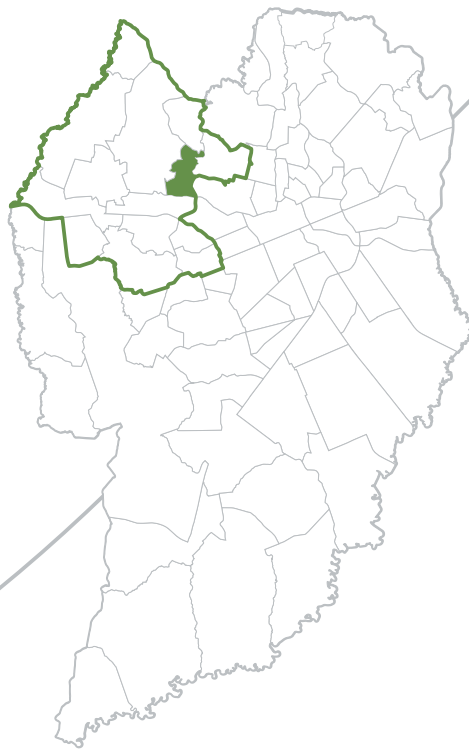


NOSSO BAIRRO/CASCATINHA



População
2.161



Domicílios
756



CURITIBA



IPPUC

DADOS INTERNACIONAIS DE CATALOGAÇÃO NA PUBLICAÇÃO
IPPUC- SETOR DE DOCUMENTAÇÃO

Ângela M. Sílvia Küster Cherobim – CRB/ 9ªr- 601

159 Instituto de Pesquisa e Planejamento Urbano de Curitiba - IPPUC
Nosso Bairro: Cascatinha/ Lucimara Wons, Coord. _ Curitiba: IPPUC, 2015.


1 folheto.

1. Bairro Cascatinha – Dados estatísticos – Curitiba 2. Bairro Cascatinha – Aspectos sociais – Curitiba 3. Bairro Cascatinha – Aspectos econômicos – Curitiba. 4. Bairro Cascatinha – Aspectos ambientais – Curitiba. 5. Bairro Cascatinha – História – Curitiba 6. Cascatinha – Equipamentos públicos – Mapa – Curitiba.

CDD (20ed.)
304.60981621

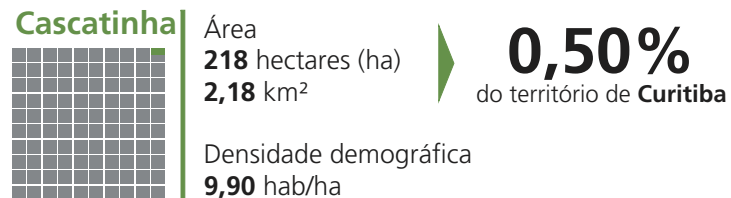
HISTÓRICO

A origem do bairro Cascatinha está relacionada à Colônia Santa Felicidade, que se formou na região com a chegada de imigrantes italianos nas últimas décadas do século XIX. Os colonos tinham um ritmo intenso de trabalho com famílias numerosas que se dividiam entre o cultivo agrícola, o trato com a criação e os negócios realizados com a venda dos produtos. Dezenas de carroças seguiam para o centro da cidade transitando pela antiga estrada colonial, atual Avenida Manoel Ribas, caracterizando por anos, uma cena típica na paisagem do antigo bairro. Em meio ao caminho existia uma cascata e um rio onde os colonos paravam para o descanso e também, em sua rotina, retiravam água para lavagem de roupas. Esse importante marco geográfico inspirou o nome do restaurante Cascatinha, estabelecido nesse local em 1952, e que mais tarde, serviu para designar o nome do bairro, oficializado em 1975. No final do século XX já era possível constatar a mistura entre o tradicional e o novo, representado por novas estruturas de serviços, condomínios fechados e malha viária. Na presença dos símbolos urbanos ainda fazem parte do bairro os sinais dos tempos de origem, através de sua gastronomia italiana, dos costumes e da comercialização de produtos típicos pelos descendentes dos imigrantes, presentes ao longo do local onde já foi a estrada dos colonos.



Restaurante Cascatinha / Foto: Acervo IPPUC

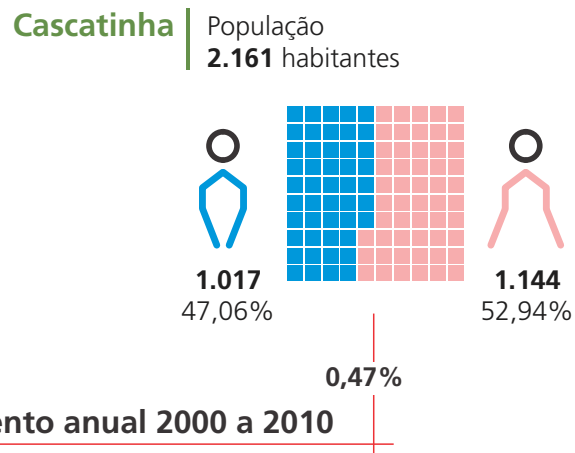
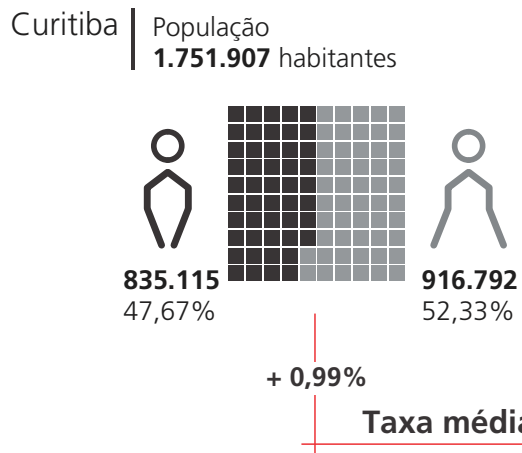
ÁREA E DENSIDADE DEMOGRÁFICA



Fonte: IBGE, Censo Demográfico 2010
Elaboração: IPPUC - Banco de Dados

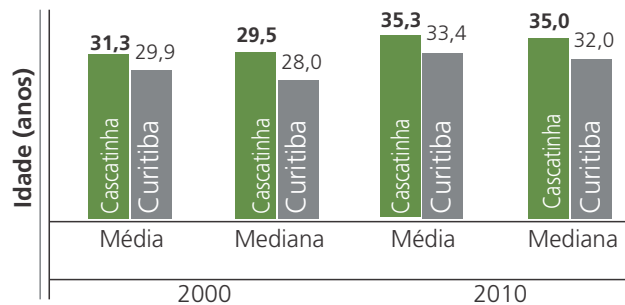
DEMOGRAFIA

População e taxas de crescimento



Fonte: IBGE, Censo Demográfico 2010
Elaboração: IPPUC - Banco de Dados

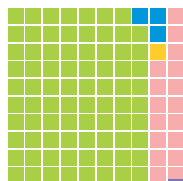
Idade média e mediana da população



Fonte: IPPUC - Banco de Dados
 Elaboração: IPPUC - Banco de Dados
 Nota: Idade média e mediana obtidas através dos censos Demográfico realizados pelo IBGE - 2010

População por cor

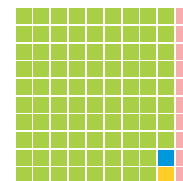
Curitiba



- Branca
1.381.829 - 78,88%
- Preta
49.977 - 2,85%
- Amarela
23.137 - 1,32%
- Parda
294.088 - 16,79%
- Indígena
2.690 - 0,15%

Fonte: IBGE, Censo Demográfico 2010
 Elaboração: IPPUC - Banco de Dados

Cascatinha



- Branca
1.893 - 87,60 %
- Preta
25 - 1,16%
- Amarela
21 - 0,97%
- Parda
216 - 10,00%
- Indígena
6 - 0,28%

Razão de dependência de jovens e idosos e índice de envelhecimento

Localidade	População Dependente			População em Idade Ativa	Razão de Dependência			Índice de Envelhecimento
	0 a 14 anos	65 anos e mais	Total		Jovens	Idosos	Total	
Curitiba	349.960	132.296	482.256	1.269.651	27,56	10,42	37,98	37,80
Cascatinha	408	179	587	1.574	25,92	11,37	37,29	43,87

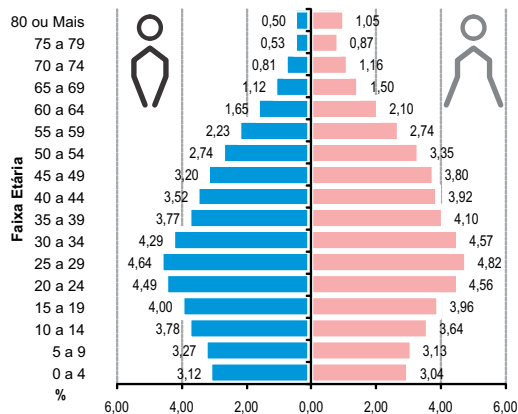
Razão de dependência - é a razão entre a população considerada inativa (0 a 14 anos e 65 anos ou mais de idade) e a população potencialmente ativa (15 a 64 anos de idade).

Índice de envelhecimento - é a razão entre o grupo de idosos (idade igual ou superior a 65 anos) e o grupo infanto-juvenil (menores de 15 anos).

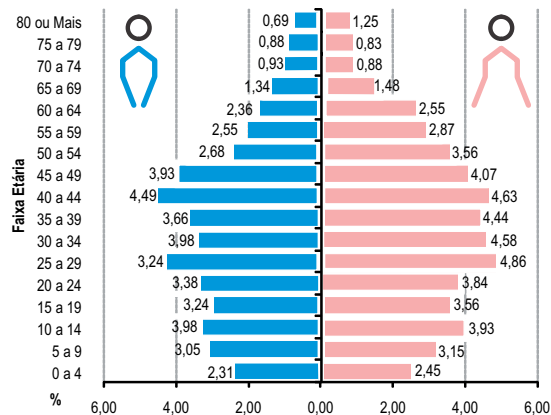
Fonte: IBGE, Censo Demográfico 2010
Elaboração: IPPUC - Banco de Dados

Pirâmides etárias

Curitiba



Cascatinha



Fonte: IBGE, Censo Demográfico 2010
Elaboração: IPPUC - Banco de Dados

HABITAÇÃO

Domicílios¹ e densidade domiciliar

Curitiba



Domicílios
635.631 unidades

Densidade domiciliar
2,76 habitantes/domicílio

Cascatina



Domicílios
756 unidades

Densidade domiciliar
2,85 habitantes/domicílio

Fonte: IBGE, Censo Demográfico 2010
Elaboração: IPPUC - Banco de Dados

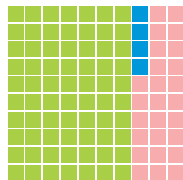
Áreas de ocupação irregular

Localidade	2000			2005			2010
	Nº de Ocupações	Nº de Unidades	População ¹	Nº de Ocupações	Nº de Unidades	População ¹	Nº de Ocupações
Curitiba	301	57333	220732	341	62267	239728	381
Cascatina	--	--	--	--	--	--	--

Fonte: COHAB e IPPUC 2000, 2005 E 2010
Elaboração: IPPUC - Banco de Dados

Domicílios² segundo tipo (casa, casa de vila, condomínio e apartamento)

Curitiba




■ Casa
398.926 - 69,48%

■ Casa de Vila ou Condomínio
22.439 - 3,91%

■ Apartamento
152.802 - 26,61%

Cascatina



■ Casa
677- 98,54%

■ Casa de Vila ou Condomínio
1 - 0,15%

■ Apartamento
9 - 1,31%

Fonte: IBGE, Censo Demográfico 2010
Elaboração: IPPUC - Banco de Dados

¹ domicílios particulares e coletivos, ocupados ou não.

² domicílios particulares permanentes ocupados.

Déficit habitacional³

Curitiba | 5,34%

Cascatinha | 5,22%

Fonte: IBGE/ Censo Demográfico 2000 (Microdados) e FASE, IPPUC, IPARDES, PUCMINAS - METRODATA
Elaboração: IPPUC - Banco de Dados

INFRAESTRUTURA

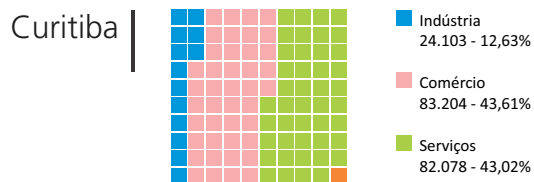
Coleta de lixo, distribuição de energia elétrica, água e escoamento sanitário

Infraestrutura		Curitiba	Cascatinha
% domicílios com lixo coletado por serviço de limpeza		100,00	100,00
% domicílios com energia elétrica por companhia distribuidora		99,66	100,00
% domicílios ligados à rede geral de abastecimento de água		99,08	99,71
Esgotamento sanitário	% domicílios ligados à rede geral de esgoto ou pluvial	92,30	93,74
	% domicílios com fossa séptica ou rudimentar	5,73	6,26
	% domicílios com outras formas de esgotamento de esgoto	1,86	0,00

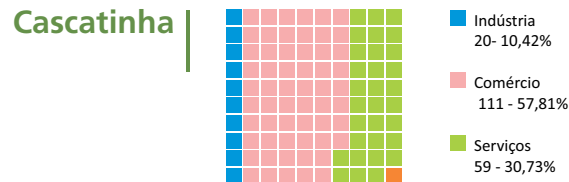
Fonte: IBGE, Censo Demográfico 2010
Elaboração: IPPUC - Banco de Dados

ECONOMIA

Estabelecimentos ativos segundo setor de atividade econômica



Fonte: SMF / Cadastro de lib. de alvarás e Ag. Curitiba, 2011
Elaboração: IPPUC - Banco de Dados

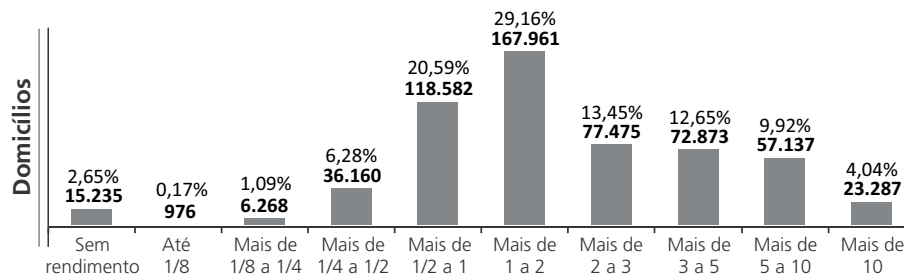


³ necessidade de reposição de domicílios precários e atendimento da demanda não solúvel (iparDES, 2004)

RENDA

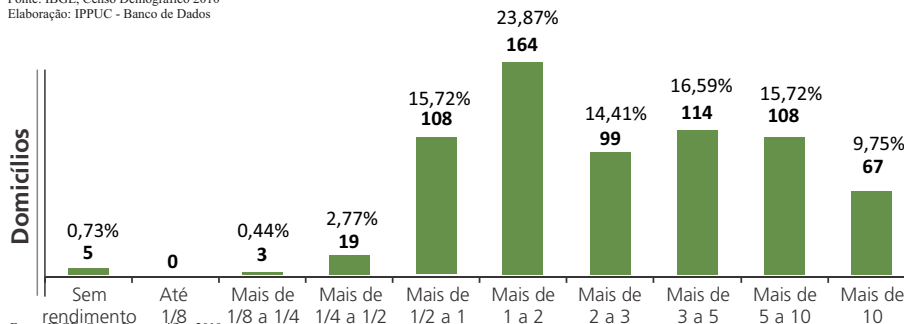
Domicílios⁴ por classes de rendimento nominal mensal domiciliar per capita em salários mínimos⁵ (SM)

Curitiba



Fonte: IBGE, Censo Demográfico 2010
Elaboração: IPPUC - Banco de Dados

Cascatinha



Fonte: IBGE, Censo Demográfico 2010
Elaboração: IPPUC - Banco de Dados

Valor do rendimento médio e mediano mensal

Localidade Rendimento (Reais)	Domicílios		Pessoas com 10 anos ou mais de idade	
	Médio	Mediano	Médio	Mediano
Curitiba	3.774,19	2.300,00	1.424,60	700,00
Cascatinha	6.198,31	4.000,00	2.222,34	1.000,00

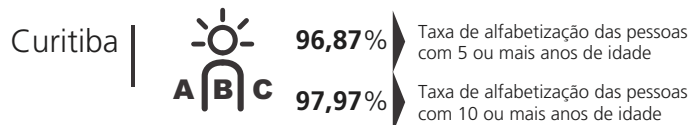
Fonte: IBGE, Censo Demográfico 2010
Elaboração: IPPUC - Banco de Dados

⁴ domicílios particulares permanentes.


⁵ salário mínimo utilizado R\$ 510,00.

EDUCAÇÃO

Alfabetização



Fonte: IBGE - Censo Demográfico 2010
Elaboração: IPPUC - Banco de Dados



Índice de desenvolvimento da educação básica (IDEB) municipal em 2011

IDEB observado em 2011	Curitiba	Cascatinha
Menor IDEB	4,7	-- ⁴
Maior IDEB	7,3	-- ⁴

Fonte: MEC/INEP, SAEB, Censo escolar e IPPUC, 2011
Elaboração: IPPUC - Banco de Dados

▶ **IDEB** é um indicador que, em uma escala de zero a 10, sintetiza a aprovação e o desempenho das escolas brasileiras em língua portuguesa e matemática, ou sua(s) escola(s) não é participante da medição.

Distorção idade-série

Taxa de distorção observada (%)	1º ao 5º ano		6º ao 9º ano		Total Ensino Fundamental	
	Curitiba	Cascatinha	Curitiba	Cascatinha	Curitiba	Cascatinha
Menor taxa	0,5	-- ⁴	11,0	-- ⁴	0,5	-- ⁴
Maior taxa	15,2	-- ⁴	24,6	-- ⁴	16,0	-- ⁴

Fonte: MEC/INEP, SAEB, Censo escolar e IPPUC, 2011
Elaboração: IPPUC - Banco de Dados

TRÂNSITO

Habitantes por veículo

Curitiba |  1,46 habitantes por veículo

Cascatinha |  1,06 habitantes por veículo

Fonte: DETRAN-PR, 2010
Elaboração: IPPUC - Banco de Dados


Frota de veículos segundo categoria

Localidade	Automóvel	Moto	Ônibus	Reboque	Camioneta	Caminhão	Trator	Total
Curitiba	848.543	132.282	10.447	31.001	128.094	45.684	326	1.196.377
Cascatinha	1.427	194	4	55	296	64	0	2.040

Fonte: DETRAN-PR, 2010
Elaboração: IPPUC - Banco de Dados

⁶ bairro não possui escola municipal ou esta(s) não participou(aram) da medição

ÁREAS VERDES

Curitiba |  **101,60** milhões m²
58 m² por habitante
23,51% da área de Curitiba
5 RPPNM⁷

Fonte: SMMA, Parques e Praças, 2010
Elaboração: IPPUC - Banco de Dados

Cascatinha |  **1,42** milhão m²
462,89 m² por habitante
38,97% da área do bairro  **0,98%**
das áreas verdes de Curitiba

Áreas verdes públicas

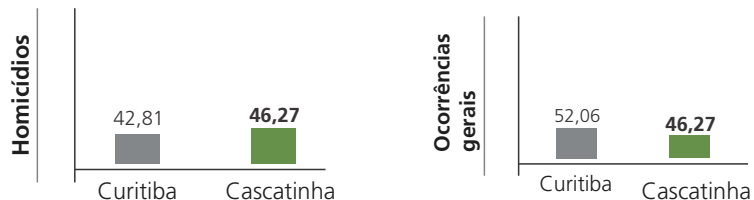
Localidade	Bosque de Preservação	Bosques	Eixos de Animação	Jardinetes	Jardim Ambiental	Largos	Núcleos Ambientais	Parques	Praças	Total
Curitiba	1	16	18	461	2	56	31	22	452	1.064
Cascatinha	--	--	--	1	--	--	--	--	1	2


Fonte: SMMA, Parques e Praças, 2012
Elaboração: IPPUC - Banco de Dados


⁷ Reserva Particular, Patrimônio Natural Municipal.

SEGURANÇA

Ocorrências registradas em 2010



Curitiba |  **Homicídios**
42,81 homicídios por 100.000 habitantes
Total de ocorrências (homicídios, suicídios, confronto com a polícia, latrocínio e lesão corporal sem morte)
52,06 ocorrências

Cascatina |  **Homicídios**
46,27 homicídios por 100.000 habitantes
Total de ocorrências (homicídios, suicídios, confronto com a polícia, latrocínio e lesão corporal sem morte)
46,27 ocorrências

Fonte: IPPUC - Banco de Dados
Elaboração: IPPUC - Banco de Dados
Nota: Índice calculado com base nas informações da Polícia Civil e no censo demográfico 2010 (IBGE)

MAPA DOS EQUIPAMENTOS MUNICIPAIS DO BAIRRO CASCATINHA



NOSSO BAIRRO/CASCATINHA

Prefeito Municipal
Gustavo Bonato Fruet

Vice Prefeita
Mirian Gonçalves

Presidente do IPPUC
Sérgio Póvoa Pires

Supervisão de Informações
Oscar Ricardo Macedo Schmeiske

Supervisão Administrativa-financeira
Joelson Luiz do Espírito Santo

Supervisão de Implantação
Assis Francisco Anastácio

Supervisão de Planejamento
Ariadne Giacomazzi Mattei Manzi

Coordenação de Levantamento de Informações
Lucimara Wons

Chefe do Setor de Banco de Dados
Josiane Blaszkowski

PRODUÇÃO: SIN - Levantamento de Informações
Lucimara Wons - Analista de Sistemas - Coordenação de Levantamento de Informações

Equipe Técnica IPPUC
Angela Maria S.Kuster Cherobim, Alessandro Dias, Artur Furtado Filho, Cleusa da Silva Vieira, Cesar Wanderlei Cubas, Eleuza Pereira G. Jasinski, Eliane R. S.Scheremetta, Kerollen Nadaline, Lucimara Wons, Maria Angélica Medeiros, Maria da Conceição Lass, Maria Luiza Arazaki, Mauricio Arenhart, Patricia Alves Ferreira dos Santos, Regina Silva, Ricardo Brasil Paixão, Valéria V. Franco de Souza, Victória Dipp

Imagens
Banco de Imagens do IPPUC
Lucília Guimarães

Projeto Gráfico
Coordenação de Divulgação de Informações -
Setor de Editoração

Coordenação de Análise de Informações
Setor de Geoprocessamento