

# NOSSO BAIRRO/XAXIM



População  
**57.182**



Domicílios  
**19.087**



CURITIBA



IPPUC

DADOS INTERNACIONAIS DE CATALOGAÇÃO NA PUBLICAÇÃO  
IPPUC- SETOR DE DOCUMENTAÇÃO  
Ângela M. Silvia Küster Cherobim – CRB/ 9ªr- 601

I59 Instituto de Pesquisa e Planejamento Urbano de Curitiba - IPPUC  
Nosso Bairro: Xaxim/ Lucimara Wons, Coord. \_ Curitiba: IPPUC,2015.

1 folheto.

1. Bairro Xaxim – Dados estatísticos – Curitiba 2. Bairro Xaxim– Aspectos sociais - Curitiba 3. Bairro Xaxim – Aspectos econômicos– Curitiba. 4. Bairro Xaxim – Aspectos ambientais – Curitiba. 5. Xaxim – História – Curitiba 6. Xaxim – Equipamentos públicos – Mapa – Curitiba

CDD (20ed.)  
304.60981621

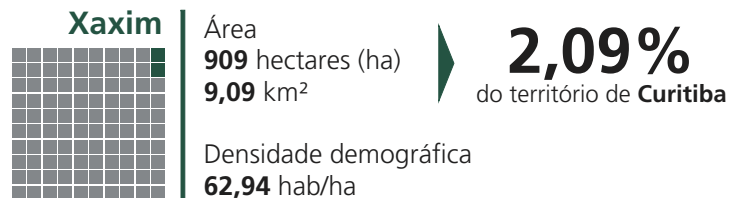
## HISTÓRICO

O povoamento em torno do antigo caminho que ligava Curitiba a São José dos Pinhais, atual Rua Francisco Derosso, deu origem ao bairro Xaxim. A população inicial de índios e caboclos começou a diversificar-se no início do século com a chegada de sucessivos grupos de imigrantes italianos, alemães (menonitas), poloneses, entre outros. Na divisa entre o povoado e a fazenda Boqueirão existia uma porteira cujo batedor era um Xaxim, o que, associado ao fato de as terras serem demarcadas com valas plantadas de Xaxim, determinou o nome que o bairro conserva até hoje. "Xaxim" é um termo de origem caingangue que se refere ao tronco de certas samambaias. Já na área oeste do Xaxim existem loteamentos que se originaram de uma grande área onde havia um matadouro conhecido por "charqueada dos Hauser". Em 1951 parte dessas terras foi vendida e surgiram os loteamentos Vila São Pedro, Vila Rex e Jardim Urano, dentre outros, mas todos fazem parte do bairro Xaxim.



Linha Verde / Foto: Acervo IPPUC

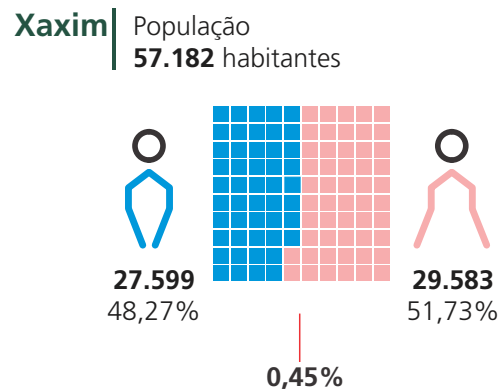
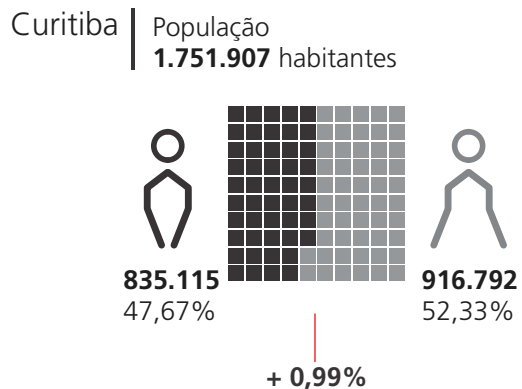
## ÁREA E DENSIDADE DEMOGRÁFICA



Fonte: IBGE, Censo Demográfico 2010  
Elaboração: IPPUC - Banco de Dados

## DEMOGRAFIA

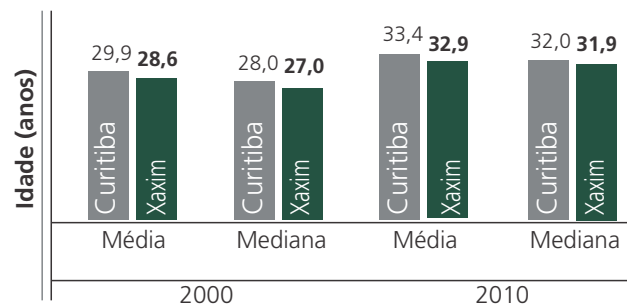
### População e taxas de crescimento



Taxa média de crescimento anual 2000 a 2010

Fonte: IBGE, Censo Demográfico 2010  
Elaboração: IPPUC - Banco de Dados

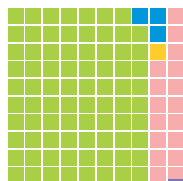
## Idade média e mediana da população



Fonte: IPPUC - Banco de Dados  
 Elaboração: IPPUC - Banco de Dados  
 Nota: Idade média e mediana obtidas através dos censos Demográfico realizados pelo IBGE - 2010

## População por cor

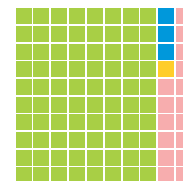
### Curitiba



Branca	1.381.829 - 78,88%
Preta	49.977 - 2,85%
Amarela	23.137 - 1,32%
Parda	294.088 - 16,79%
Indígena	2.690 - 0,15%

Fonte: IBGE, Censo Demográfico 2010  
 Elaboração: IPPUC - Banco de Dados

### Xaxim



Branca	45.985 - 80,42%
Preta	1.554 - 2,72%
Amarela	546 - 0,95%
Parda	9.005 - 15,75%
Indígena	92 - 0,16%

## Razão de dependência de jovens e idosos e índice de envelhecimento

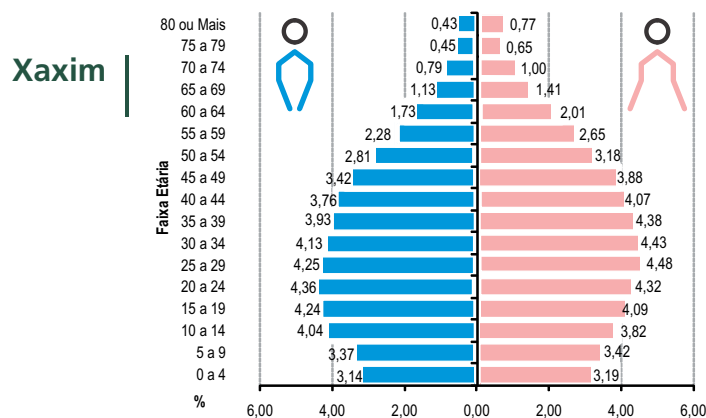
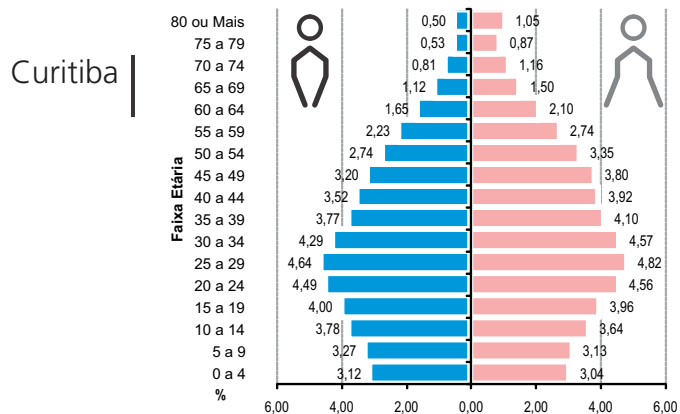
Localidade	População Dependente			População em Idade Ativa	Razão de Dependência			Índice de Envelhecimento
	0 a 14 anos	65 anos e mais	Total		Jovens	Idosos	Total	
Curitiba	349.960	132.296	482.256	1.269.651	27,56	10,42	37,98	37,80
<b>Xaxim</b>	<b>11.998</b>	<b>3.788</b>	<b>15.786</b>	<b>41.396</b>	<b>28,98</b>	<b>9,15</b>	<b>38,13</b>	<b>31,57</b>

Fonte: IBGE, Censo Demográfico 2010  
Elaboração: IPPUC - Banco de Dados

**Razão de dependência** - é a razão entre a população considerada inativa (0 a 14 anos e 65 anos ou mais de idade) e a população potencialmente ativa (15 a 64 anos de idade).

**Índice de envelhecimento** - é a razão entre o grupo de idosos (idade igual ou superior a 65 anos) e o grupo infanto-juvenil (menores de 15 anos).

## Pirâmides etárias



Fonte: IBGE, Censo Demográfico 2010  
Elaboração: IPPUC - Banco de Dados

# HABITAÇÃO

## Domicílios<sup>1</sup> e densidade domiciliar

Curitiba |



Domicílios  
**635.631** unidades

Densidade domiciliar  
**2,76** habitantes/domicílio

Xaxim |



Domicílios  
**19.087** unidades

Densidade domiciliar  
**3,00** habitantes/domicílio

Fonte: IBGE, Censo Demográfico 2010  
Elaboração: IPPUC - Banco de Dados

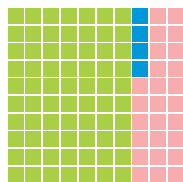
## Áreas de ocupação irregular

Localidade	2000			2005			2010
	Nº de Ocupações	Nº de Unidades	População <sup>1</sup>	Nº de Ocupações	Nº de Unidades	População <sup>1</sup>	Nº de Ocupações
Curitiba	301	57333	220732	341	62267	239728	381
Xaxim	<b>14</b>	<b>1.214</b>	<b>4.674</b>	<b>13</b>	<b>1.304</b>	<b>5.020</b>	<b>14</b>

Fonte: COHAB e IPPUC 2000, 2005 E 2010  
Elaboração: IPPUC - Banco de Dados

## Domicílios<sup>2</sup> segundo tipo (casa, casa de vila, condomínio e apartamento)

Curitiba |

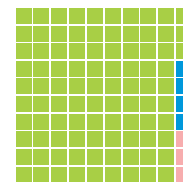


■ Casa  
398.926 - 69,48%

■ Casa de Vila ou Condomínio  
22.439 - 3,91%

■ Apartamento  
152.802 - 26,61%

Xaxim |



■ Casa  
16.532 - 93,07%

■ Casa de Vila ou Condomínio  
662 - 3,73%

■ Apartamento  
569 - 3,20%

Fonte: IBGE, Censo Demográfico 2010  
Elaboração: IPPUC - Banco de Dados

<sup>1</sup> domicílios particulares e coletivos, ocupados ou não.

<sup>2</sup> domicílios particulares permanentes ocupados.

## Déficit habitacional<sup>3</sup>

Curitiba | 5,34%

Xaxim | 4,65%

Fonte: IBGE/ Censo Demográfico 2000 (Microdados) e FASE, IPPUC, IPARDES, PUCMINAS - METRODATA  
Elaboração: IPPUC - Banco de Dados

## INFRAESTRUTURA

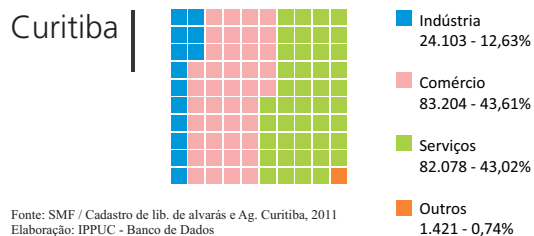
### Coleta de lixo, distribuição de energia elétrica, água e escoamento sanitário

Infraestrutura		Curitiba	Xaxim
% domicílios com lixo coletado por serviço de limpeza		100,00	100,00
% domicílios com energia elétrica por companhia distribuidora		99,66	99,95
% domicílios ligados à rede geral de abastecimento de água		99,08	99,71
Esgotamento sanitário	% domicílios ligados à rede geral de esgoto ou pluvial	92,30	96,11
	% domicílios com fossa séptica ou rudimentar	5,73	2,43
	% domicílios com outras formas de esgotamento de esgoto	1,86	1,45

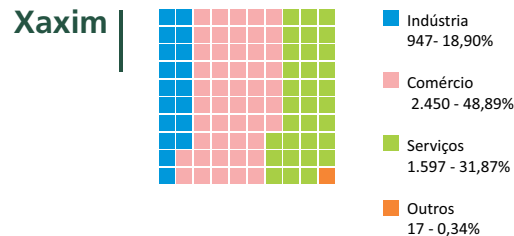
Fonte: IBGE, Censo Demográfico 2010  
Elaboração: IPPUC - Banco de Dados

## ECONOMIA

### Estabelecimentos ativos segundo setor de atividade econômica



Fonte: SMF / Cadastro de lib. de alvarás e Ag. Curitiba, 2011  
Elaboração: IPPUC - Banco de Dados



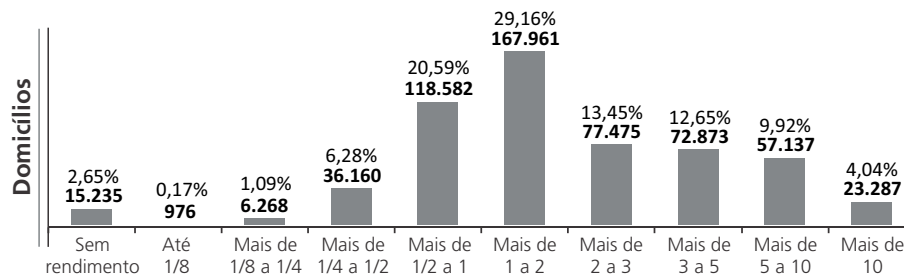
<sup>3</sup> necessidade de reposição de domicílios precários e atendimento da demanda não solúvel (iparDES, 2004)



## RENDA

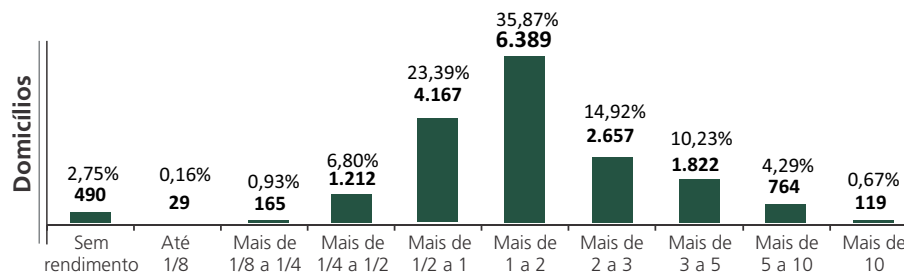
### Domicílios<sup>4</sup> por classes de rendimento nominal mensal domiciliar per capita em salários mínimos<sup>5</sup> (SM)

Curitiba



Fonte: IBGE, Censo Demográfico 2010  
Elaboração: IPPUC - Banco de Dados

Xaxim



Fonte: IBGE, Censo Demográfico 2010  
Elaboração: IPPUC - Banco de Dados

### Valor do rendimento médio e mediano mensal

Localidade Rendimento (Reais)	Domicílios		Pessoas com 10 anos ou mais de idade	
	Médio	Mediano	Médio	Mediano
Curitiba	3.774,19	2.300,00	1.424,60	700,00
Xaxim	<b>2.889,51</b>	<b>2.100,00</b>	<b>1.040,05</b>	<b>700,00</b>

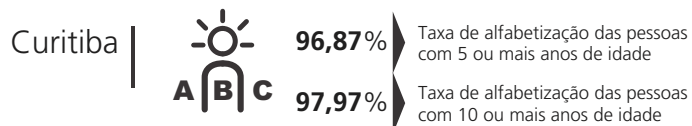
Fonte: IBGE, Censo Demográfico 2010  
Elaboração: IPPUC - Banco de Dados

<sup>4</sup> domicílios particulares permanentes.

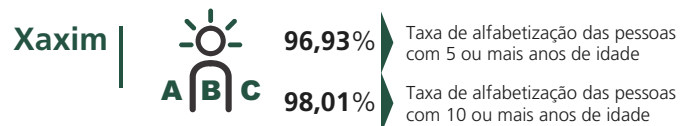
<sup>5</sup> salário mínimo utilizado R\$ 510,00.

## EDUCAÇÃO

### Alfabetização



Fonte: IBGE - Censo Demográfico 2010  
Elaboração: IPPUC - Banco de Dados



## Índice de desenvolvimento da educação básica (IDEB) municipal em 2011

IDEB observado em 2011	Curitiba	Xaxim
Menor IDEB	4,7	5,9
<b>Maior IDEB</b>	<b>7,3</b>	<b>6,1</b>

Fonte: MEC/INEP, SAEB, Censo escolar e IPPUC, 2011  
Elaboração: IPPUC - Banco de Dados

▶ **IDEB** é um indicador que, em uma escala de zero a 10, sintetiza a aprovação e o desempenho das escolas brasileiras em língua portuguesa e matemática, ou sua(s) escola(s) não é participante da medição.

## Distorção idade-série

Taxa de distorção observada (%)	1º ao 5º ano		6º ao 9º ano		Total Ensino Fundamental	
	Curitiba	Xaxim	Curitiba	Xaxim	Curitiba	Xaxim
Menor taxa	0,5	1,5	11,0	-- <sup>4</sup>	0,5	1,5
<b>Maior taxa</b>	<b>15,2</b>	<b>4,9</b>	<b>24,6</b>	<b>--<sup>4</sup></b>	<b>16,0</b>	<b>4,9</b>

Fonte: MEC/INEP, SAEB, Censo escolar e IPPUC, 2011  
Elaboração: IPPUC - Banco de Dados

## TRÂNSITO

### Habitantes por veículo

Curitiba |  1,46 habitantes por veículo

Xaxim |  1,60 habitantes por veículo

Fonte: DETRAN-PR, 2010  
Elaboração: IPPUC - Banco de Dados

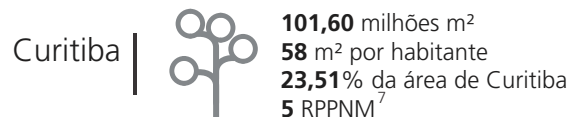
### Frota de veículos segundo categoria

Localidade	Automóvel	Moto	Ônibus	Reboque	Camioneta	Caminhão	Trator	Total
Curitiba	848.543	132.282	10.447	31.001	128.094	45.684	326	<b>1.196.377</b>
Xaxim	<b>24.956</b>	<b>4.552</b>	<b>440</b>	<b>963</b>	<b>3.353</b>	<b>1.449</b>	<b>3</b>	<b>35.716</b>

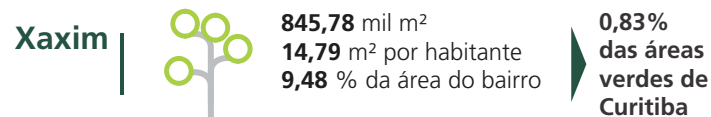
Fonte: DETRAN-PR, 2010  
Elaboração: IPPUC - Banco de Dados

<sup>6</sup> bairro não possui escola municipal ou esta(s) não participou(aram) da medição

## ÁREAS VERDES



Fonte: SMMA, Parques e Praças, 2010  
Elaboração: IPPUC - Banco de Dados



## Áreas verdes públicas

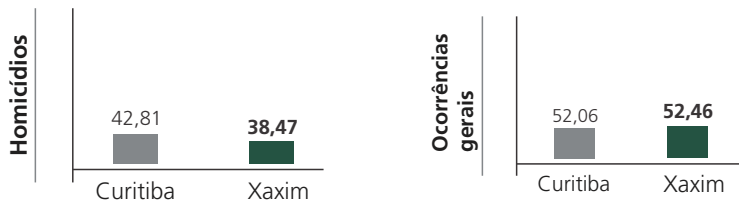
Localidade	Bosque de Preservação	Bosques	Eixos de Animação	Jardinetes	Jardim Ambiental	Largos	Núcleos Ambientais	Parques	Praças	Total
Curitiba	1	16	18	461	2	56	31	22	452	<b>1.064</b>
Xaxim	--	--	--	<b>8</b>	--	--	--	--	<b>7</b>	<b>15</b>


Fonte: SMMA/ Parques e Praças, 2012  
Elaboração: IPPUC - Banco de Dados


<sup>7</sup> Reserva Particular, Patrimônio Natural Municipal.

# SEGURANÇA

## Ocorrências registradas em 2010



Curitiba |  **Homicídios**  
42,81 homicídios por 100.000 habitantes  
**Total de ocorrências** (homicídios, suicídios, confronto com a polícia, latrocínio e lesão corporal sem morte)  
52,06 ocorrências

Xaxim |  **Homicídios**  
38,47 homicídios por 100.000 habitantes  
**Total de ocorrências** (homicídios, suicídios, confronto com a polícia, latrocínio e lesão corporal sem morte)  
52,46 ocorrências

Fonte: IPPUC - Banco de Dados  
Elaboração: IPPUC - Banco de Dados  
Nota: Índice calculado com base nas informações da Polícia Civil e no censo demográfico 2010 (IBGE)

# MAPA DOS EQUIPAMENTOS MUNICIPAIS DO BAIRRO XAXIM



**Prefeito Municipal**  
Gustavo Bonato Fruet

**Vice Prefeita**  
Mirian Gonçalves

**Presidente do IPPUC**  
Sérgio Póvoa Pires

**Supervisão de Informações**  
Oscar Ricardo Macedo Schmeiske

**Supervisão Administrativa-financeira**  
Joelson Luiz do Espírito Santo

**Supervisão de Implantação**  
Assis Francisco Anastácio

**Supervisão de Planejamento**  
Ariadne Giacomazzi Mattei Manzi

**Coordenação de Levantamento de Informações**  
Lucimara Wons

**Chefe do Setor de Banco de Dados**  
Josiane Blaszkowski

**PRODUÇÃO: SIN - Levantamento de Informações**  
Lucimara Wons - Analista de Sistemas - Coordenação de Levantamento de Informações

**Equipe Técnica IPPUC**  
Angela Maria S.Kuster Cherobim, Alessandro Dias, Artur Furtado Filho, Cleusa da Silva Vieira, Cesar Wanderlei Cubas, Eleuza Pereira G. Jasinski, Eliane R. S.Scheremetta, Kerollen Nadaline, Lucimara Wons, Maria Angélica Medeiros, Maria da Conceição Lass, Maria Luiza Arazaki, Mauricio Arenhart, Patricia Alves Ferreira dos Santos, Regina Silva, Ricardo Brasil Paixão, Valéria V. Franco de Souza, Victória Dipp

**Imagens**  
Banco de Imagens do IPPUC  
Lucília Guimarães

**Projeto Gráfico**  
Coordenação de Divulgação de Informações -  
Setor de Editoração

**Coordenação de Análise de Informações**  
Setor de Geoprocessamento