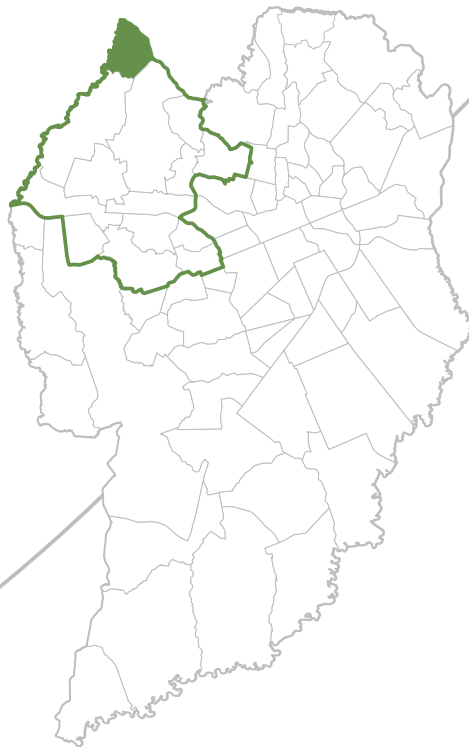


NOSSO BAIRRO/LAMENHA PEQUENA



População
1.056



Domicílios
358



CURITIBA



IPPUC

DADOS INTERNACIONAIS DE CATALOGAÇÃO NA PUBLICAÇÃO
IPPUC - SETOR DE DOCUMENTAÇÃO
Ângela M. Silvia Küster Cherobim – CRB/ 9ªr- 601

I59 Instituto de Pesquisa e Planejamento Urbano de Curitiba - IPPUC
Nosso Bairro: Lamenha Pequena/ Lucimara Wons, Coord. _ Curitiba:
IPPUC,2015.

1 folheto.

1. Bairro Lamenha Pequena – Dados estatísticos – Curitiba 2. Bairro Lamenha Pequena – Aspectos sociais - Curitiba 3. Bairro Lamenha Pequena – Aspectos econômicos – Curitiba. 4. Bairro Lamenha Pequena – Aspectos ambientais – Curitiba. 5. Lamenha Pequena – História – Curitiba 6. Lamenha Pequena – Equipamentos públicos – Mapa – Curitiba.

CDD (20ed.)
304.60981621

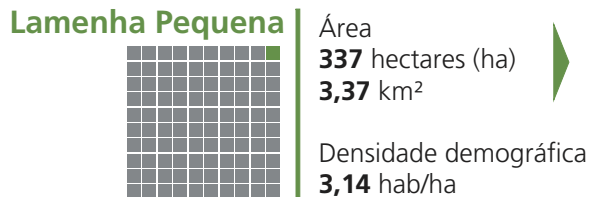
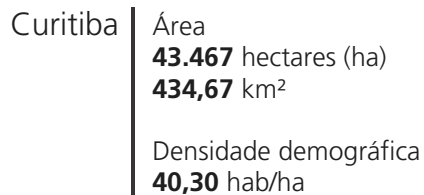
HISTÓRICO

A origem do bairro Lamenha Pequena está ligada à fundação da Colônia Lamenha em 1876, localizada ao norte de Curitiba à margem da estrada do Assungui. Sua área abrangia 922,4 ha, dividida em 139 lotes. Inicialmente possuía uma população de 643 habitantes, constituída principalmente de poloneses prussianos. Ocupando área dos municípios de Curitiba e Almirante Tamandaré a colônia foi dividida em Lamenha Pequena e Lamenha Grande. A origem do nome faz homenagem ao então presidente da Província Adolfo Lamenha Lins, que em sua administração implantou núcleos coloniais nos arredores de Curitiba, em regime de pequena propriedade. Esses núcleos eram formados por agricultores imigrantes e visavam garantir o abastecimento de gêneros alimentícios para os mercados próximos. A existência de vias de comunicação nas proximidades da colônia era um importante fator para o seu crescimento e para suas relações de comércio com o mercado da capital. A colônia Lamenha estava entre os núcleos de imigrantes que se instalaram em Curitiba e que posteriormente transformaram-se em bairros.



Colônias / Foto: Acervo IPPUC

ÁREA E DENSIDADE DEMOGRÁFICA

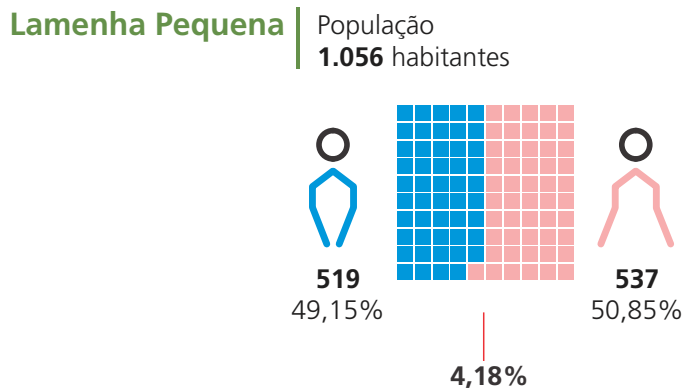
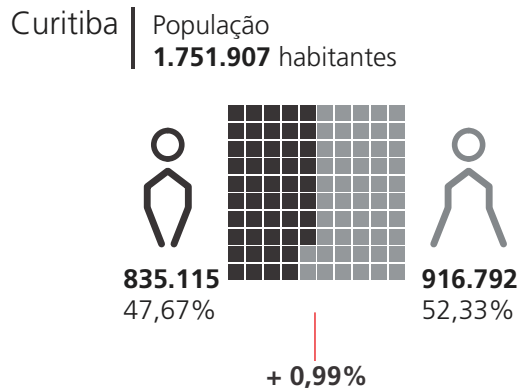


0,77%
do território de **Curitiba**

Fonte: IBGE, Censo Demográfico 2010
Elaboração: IPPUC - Banco de Dados

DEMOGRAFIA

População e taxas de crescimento

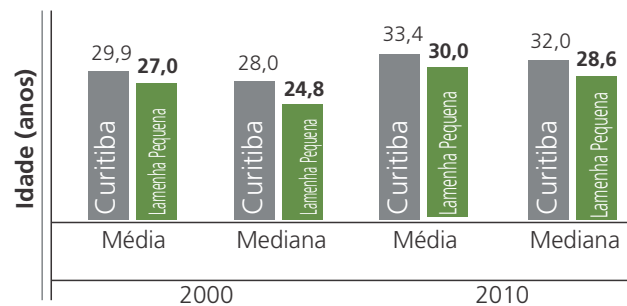


Taxa média de crescimento anual 2000 a 2010

Fonte: IBGE, Censo Demográfico 2010
Elaboração: IPPUC - Banco de Dados

NOSSO BAIRRO/LAMENHA PEQUENA

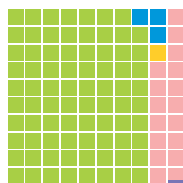
Idade média e mediana da população



Fonte: IPPUC - Banco de Dados
 Elaboração: IPPUC - Banco de Dados
 Nota: Idade média e mediana obtidas através dos censos Demográfico realizados pelo IBGE - 2010

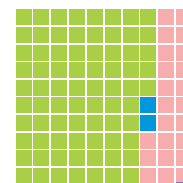
População por cor

Curitiba



- Branca
1.381.829 - 78,88%
- Preta
49.977 - 2,85%
- Amarela
23.137 - 1,32%
- Parda
294.088 - 16,79%
- Indígena
2.690 - 0,15%

Lamenha Pequena



- Branca
789- 74,72 %
- Preta
20 - 1,89%
- Amarela
0 - 0,00%
- Parda
243 - 23,01%
- Indígena
4 - 0,38%

Fonte: IBGE, Censo Demográfico 2010
 Elaboração: IPPUC - Banco de Dados

Razão de dependência de jovens e idosos e índice de envelhecimento

Localidade	População Dependente			População em Idade Ativa	Razão de Dependência			Índice de Envelhecimento
	0 a 14 anos	65 anos e mais	Total		Jovens	Idosos	Total	
Curitiba	349.960	132.296	482.256	1.269.651	27,56	10,42	37,98	37,8
Lamenha Pequena	271	70	341	715	37,90	9,79	47,69	25,83

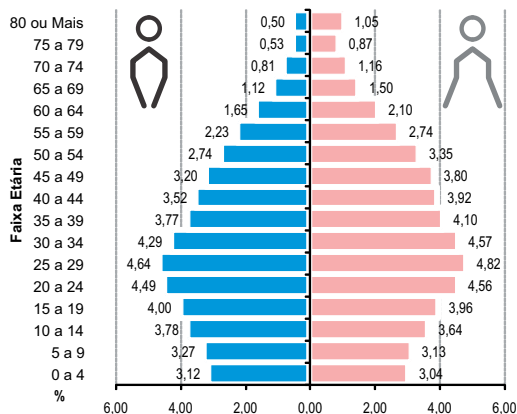
Fonte: IBGE, Censo Demográfico 2010
Elaboração: IPPUC - Banco de Dados

Razão de dependência - é a razão entre a população considerada inativa (0 a 14 anos e 65 anos ou mais de idade) e a população potencialmente ativa (15 a 64 anos de idade).

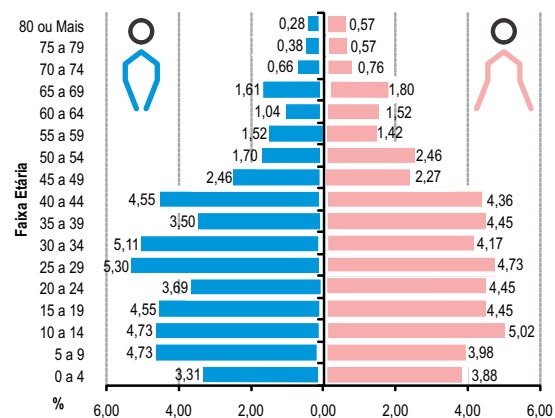
Índice de envelhecimento - é a razão entre o grupo de idosos (idade igual ou superior a 65 anos) e o grupo infanto-juvenil (menores de 15 anos).

Pirâmides etárias

Curitiba



Lamenha Pequena



Fonte: IBGE, Censo Demográfico 2010
Elaboração: IPPUC - Banco de Dados

HABITAÇÃO

Domicílios¹ e densidade domiciliar

Curitiba



Domicílios
635.631 unidades

Densidade domiciliar
2,76 habitantes/domicílio

Lamenha Pequena



Domicílios
358 unidades

Densidade domiciliar
2,95 habitantes/domicílio

Fonte: IBGE, Censo Demográfico 2010
Elaboração: IPPUC - Banco de Dados


Áreas de ocupação irregular

Localidade	2000			2005			2010
	Nº de Ocupações	Nº de Unidades	População ¹	Nº de Ocupações	Nº de Unidades	População ¹	Nº de Ocupações
Curitiba	--	--	--	341	62.267	239.728	381
Lamenha Pequena	--	--	--	1	13	50	1

Fonte: COHAB e IPPUC 2000, 2005 E 2010
Elaboração: IPPUC - Banco de Dados

Domicílios² segundo tipo (casa, casa de vila, condomínio e apartamento)

Curitiba




Casa
398.926 - 69,48%

Casa de Vila ou Condomínio
22.439 - 3,91%

Apartamento
152.802 - 26,61%

Lamenha Pequena



Casa
326 - 100,00%

Casa de Vila ou Condomínio
0 - 0,00%

Apartamento
0 - 0,00%

Fonte: IBGE, Censo Demográfico 2010
Elaboração: IPPUC - Banco de Dados

¹ domicílios particulares e coletivos, ocupados ou não.

² domicílios particulares permanentes ocupados.

Déficit habitacional³

Curitiba | 5,34%

Lamenha Pequena | 5,98%

Fonte: IBGE/ Censo Demográfico 2000 (Microdados) e FASE, IPPUC, IPARDES, PUCMINAS - METRODATA
Elaboração: IPPUC - Banco de Dados

INFRAESTRUTURA

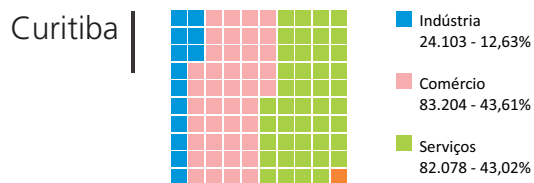
Coleta de lixo, distribuição de energia elétrica, água e escoamento sanitário

Infraestrutura		Curitiba	Lamenha Pequena
% domicílios com lixo coletado por serviço de limpeza		100,00	100,00
% domicílios com energia elétrica por companhia distribuidora		99,66	100,00
% domicílios ligados à rede geral de abastecimento de água		99,08	92,94
Esgotamento sanitário	% domicílios ligados à rede geral de esgoto ou pluvial	92,30	3,99
	% domicílios com fossa séptica ou rudimentar	5,73	96,01
	% domicílios com outras formas de esgotamento de esgoto	1,86	0,00

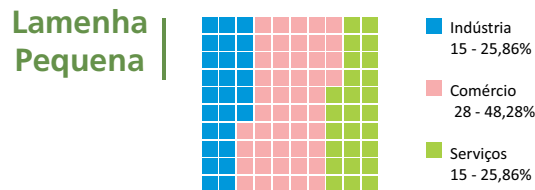
Fonte: IBGE, Censo Demográfico 2010
Elaboração: IPPUC - Banco de Dados

ECONOMIA

Estabelecimentos ativos segundo setor de atividade econômica



Fonte: SMF / Cadastro de lib. de alvarás e Ag. Curitiba, 2011
Elaboração: IPPUC - Banco de Dados

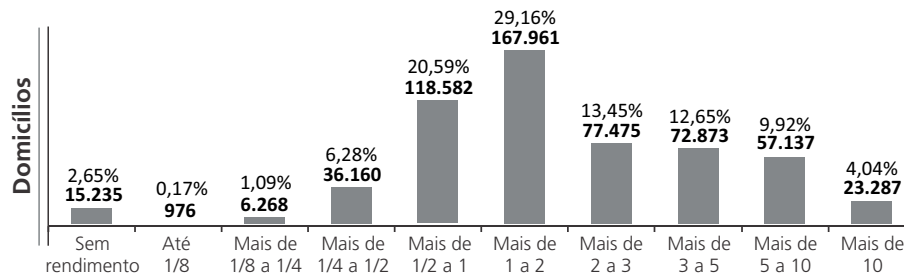


³ necessidade de reposição de domicílios precários e atendimento da demanda não solúvel (iparDES, 2004)

RENDA

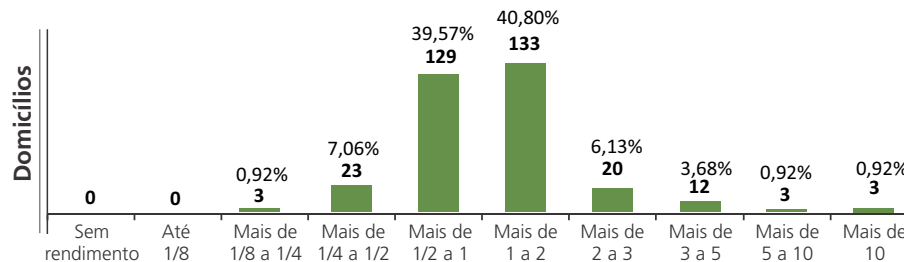
Domicílios⁴ por classes de rendimento nominal mensal domiciliar per capita em salários mínimos⁵ (SM)

Curitiba



Fonte: IBGE, Censo Demográfico 2010
Elaboração: IPPUC - Banco de Dados

Lamenha Pequena



Fonte: IBGE, Censo Demográfico 2010
Elaboração: IPPUC - Banco de Dados

Valor do rendimento médio e mediano mensal

Localidade Rendimento (Reais)	Domicílios		Pessoas com 10 anos ou mais de idade	
	Médio	Mediano	Médio	Mediano
Curitiba	3.774,19	2.300,00	1.424,60	700,00
Lamenha Pequena	2.218,32	1.605,00	815,34	600,00

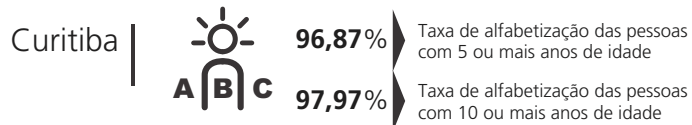
Fonte: IBGE, Censo Demográfico 2010
Elaboração: IPPUC - Banco de Dados

⁴ domicílios particulares permanentes.

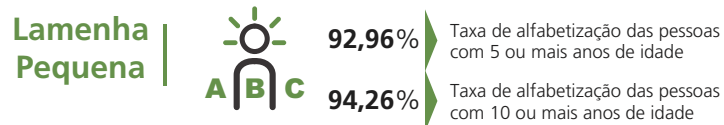
⁵ salário mínimo utilizado R\$ 510,00.

EDUCAÇÃO

Alfabetização



Fonte: IBGE - Censo Demográfico 2010
Elaboração: IPPUC - Banco de Dados



Índice de desenvolvimento da educação básica (IDEB) municipal em 2011

IDEB observado em 2011	Curitiba	Lamenha Pequena
Menor IDEB	4,7	-- ⁴
Maior IDEB	7,3	-- ⁴

Fonte: MEC/INEP, SAEB, Censo escolar e IPPUC, 2011
Elaboração: IPPUC - Banco de Dados

▶ **IDEB** é um indicador que, em uma escala de zero a 10, sintetiza a aprovação e o desempenho das escolas brasileiras em língua portuguesa e matemática, ou sua(s) escola(s) não é participante da medição.

Distorção idade-série

Taxa de distorção observada (%)	1º ao 5º ano		6º ao 9º ano		Total Ensino Fundamental	
	Curitiba	Lamenha Pequena	Curitiba	Lamenha Pequena	Curitiba	Lamenha Pequena
Menor taxa	0,5	-- ⁴	11,0	-- ⁴	0,5	-- ⁴
Maior taxa	15,2	-- ⁴	24,6	-- ⁴	16,0	-- ⁴

Fonte: MEC/INEP, SAEB, Censo escolar e IPPUC, 2011
Elaboração: IPPUC - Banco de Dados

TRÂNSITO

Habitantes por veículo

Curitiba |  1,46 habitantes por veículo

Lamenha Pequena |  2,69 habitantes por veículo

Fonte: DETRAN-PR, 2010
Elaboração: IPPUC - Banco de Dados

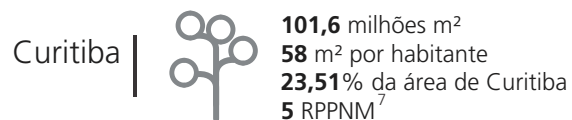
Frota de veículos segundo categoria

Localidade	Automóvel	Moto	Ônibus	Reboque	Camioneta	Caminhão	Trator	Total
Curitiba	848.543	132.282	10.447	31.001	128.094	45.684	326	1.196.377
Lamenha Pequena	254	66	1	9	36	26	0	392

Fonte: DETRAN-PR, 2010
Elaboração: IPPUC - Banco de Dados

⁶ bairro não possui escola municipal ou esta(s) não participou(aram) da medição

ÁREAS VERDES



Fonte: SMMA, Parques e Praças, 2010
Elaboração: IPPUC - Banco de Dados



Áreas verdes públicas

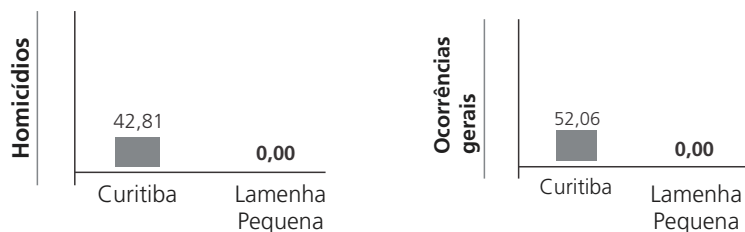
Localidade	Bosque de Preservação	Bosques	Eixos de Animação	Jardinetes	Jardim Ambiental	Largos	Núcleos Ambientais	Parques	Praças	Total
Curitiba	1	16	18	461	2	56	31	22	452	1.064
Lamenha Pequena	--	--	--	--	--	--	--	--	--	0


Fonte: SMMA/ Parques e Praças, 2012
Elaboração: IPPUC - Banco de Dados


⁷ Reserva Particular, Patrimônio Natural Municipal.

SEGURANÇA

Ocorrências registradas em 2010



Curitiba |  **Homicídios**
42,81 homicídios por 100.000 habitantes
Total de ocorrências (homicídios, suicídios, confronto com a polícia, latrocínio e lesão corporal sem morte)
52,06 ocorrências

Lamenha Pequena |  **Homicídios**
0,00 homicídios por 100.000 habitantes
Total de ocorrências (homicídios, suicídios, confronto com a polícia, latrocínio e lesão corporal sem morte)
0,00 ocorrências

Fonte: IPPUC - Banco de Dados
Elaboração: IPPUC - Banco de Dados

Nota: Índice calculado com base nas informações da Polícia Civil e no censo demográfico 2010 (IBGE)

MAPA DOS EQUIPAMENTOS MUNICIPAIS DO BAIRRO LAMENHA PEQUENA



Prefeito Municipal

Gustavo Bonato Fruet

Vice Prefeita

Mirian Gonçalves

Presidente do IPPUC

Sérgio Póvoa Pires

Supervisão de Informações

Oscar Ricardo Macedo Schmeiske

Supervisão Administrativa-financeira

Joelson Luiz do Espírito Santo

Supervisão de Implantação

Assis Francisco Anastácio

Supervisão de Planejamento

Ariadne Giacomazzi Mattei Manzi

Coordenação de Levantamento de Informações

Lucimara Wons

Chefe do Setor de Banco de Dados

Josiane Blaszkowski

PRODUÇÃO: SIN - Levantamento de Informações

Lucimara Wons - Analista de Sistemas - Coordenação de Levantamento de Informações

Equipe Técnica IPPUC

Angela Maria S. Kuster Cherobim, Alessandro Dias, Artur Furtado Filho, Cleusa da Silva Vieira, Cesar Wanderlei Cubas, Eleuza Pereira G. Jasinski, Eliane R. S.Scheremetta, Kerollen Nadaline, Lucimara Wons, Maria Angélica Medeiros, Maria da Conceição Lass, Maria Luiza Arazaki, Mauricio Arenhart, Patrícia Alves Ferreira dos Santos, Regina Silva, Ricardo Brasil Paixão, Valéria V. Franco de Souza, Victória Dipp

Imagens

Banco de Imagens do IPPUC

Lucilia Guimarães

Projeto Gráfico

Coordenação de Divulgação de Informações -
Setor de Editoração

Coordenação de Análise de Informações

Setor de Geoprocessamento