









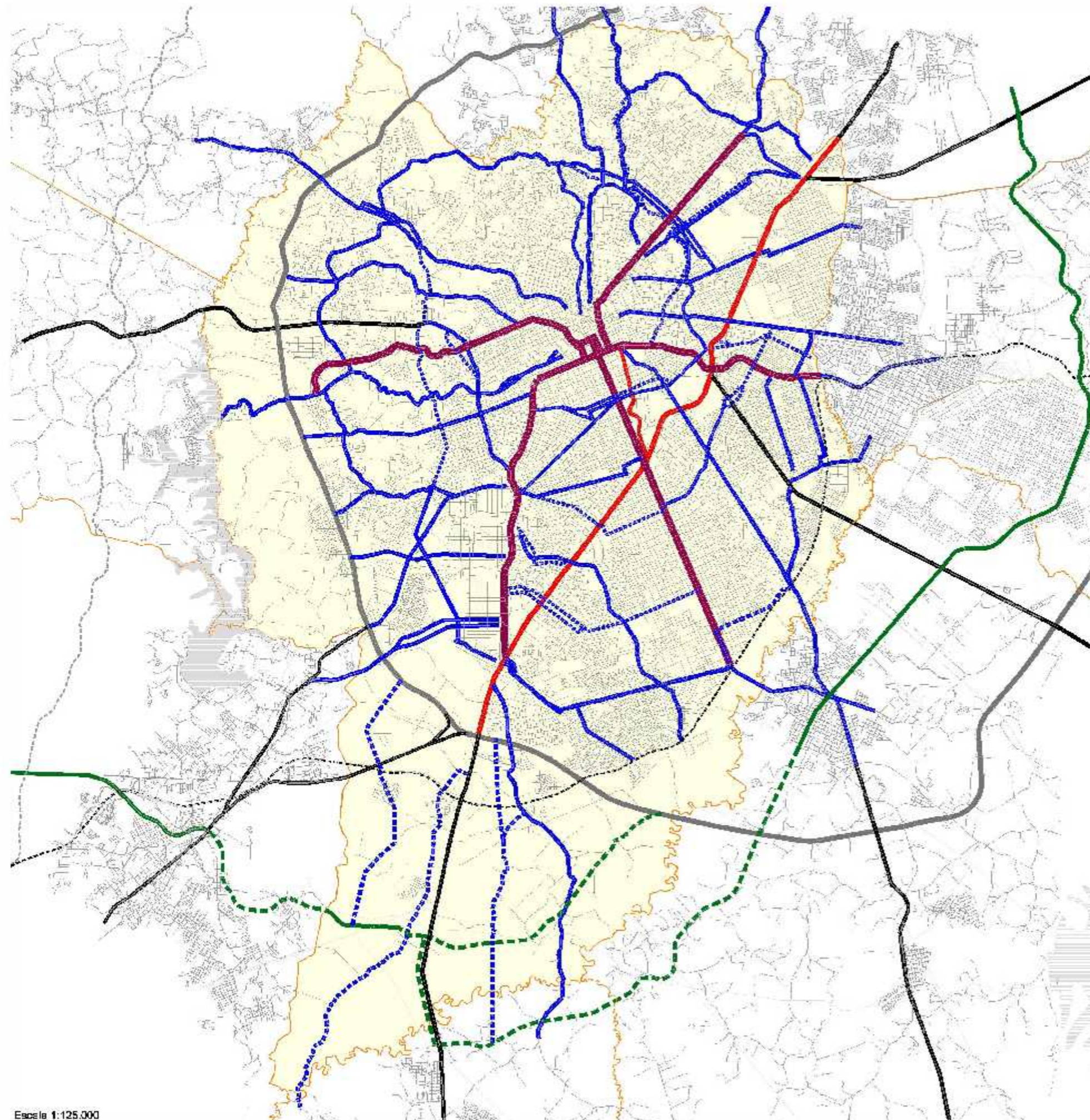
ANEXO 03 EIXOS DE ESTRUTURAÇÃO VIÁRIA

MAPA ESQUEMÁTICO

LEGENDA

-  EIXOS ESTRUTURANTES
-  EIXO METROPOLITANO
-  EIXOS VIÁRIOS PRINCIPAIS
-  EIXOS VIÁRIOS PRINCIPAIS PROJETADOS

-  VIA METROPOLITANA
-  CONTORNO RODOVIÁRIO
-  RODOVIAS FEDERAIS
-  FERROVIA



ADEQUAÇÃO DO
PLANO DIRETOR DE CURITIBA



Escala 1:125.000