




ANEXO 05
OPERAÇÕES URBANAS
CONSORCIADAS
MAPA ESQUEMÁTICO

LOCAIS DE APLICAÇÃO

-  UNIDADES DE CONSERVAÇÃO
-  TERMINAIS DE TRANSPORTE
-  ÁREAS DE REVITALIZAÇÃO URBANA

- OS PERÍMETROS SERÃO DESCRITOS EM LEI ESPECÍFICA

ADEQUAÇÃO DO
PLANO DIRETOR DE CURITIBA



MARÇO/2004 IPPUC

